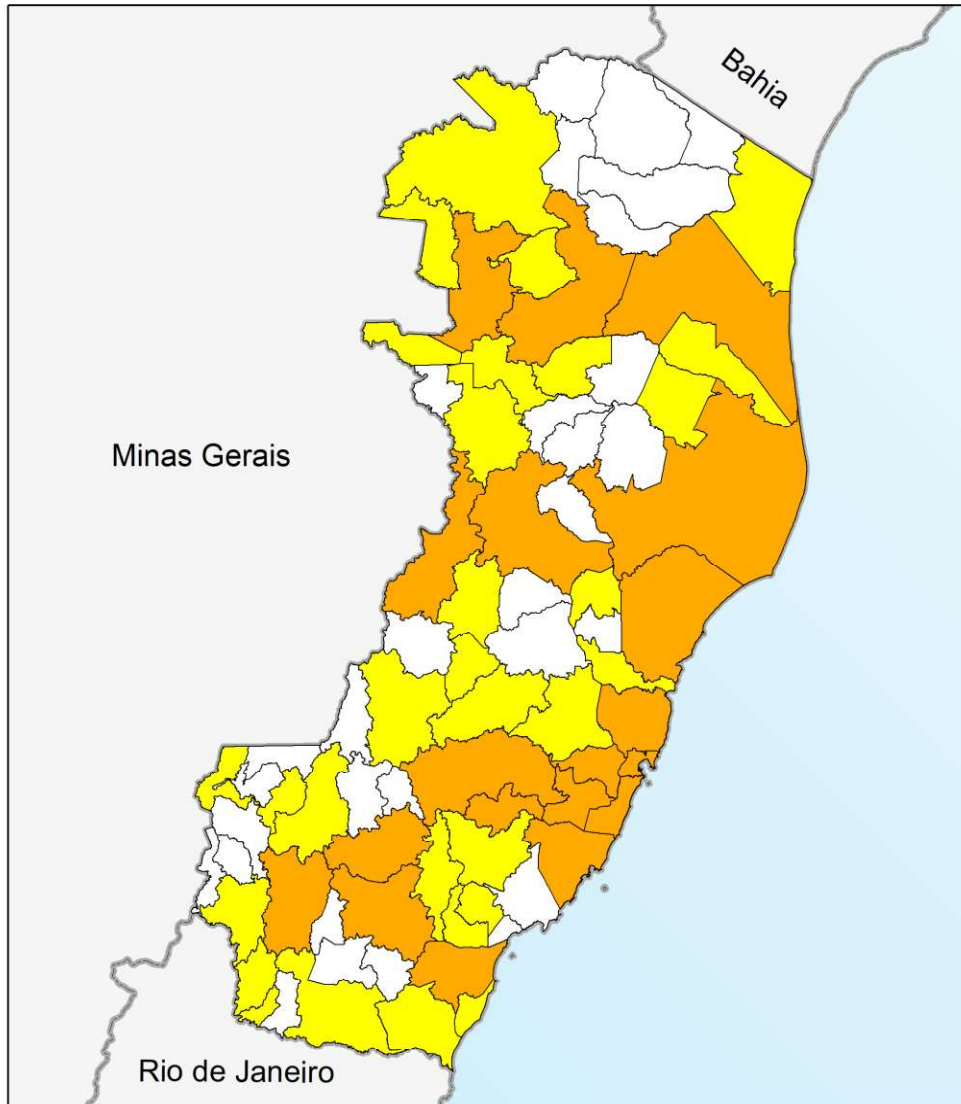







MAPA DE CATEGORIZAÇÃO – ESPÍRITO SANTO 2024

Categorização das Estruturas de Defesas Civas Municipais



Legenda

CATEGORIA

- | | | | |
|---|---|---|------------------|
|  | 1 |  | Limite Municipal |
|  | 2 |  | Limite Estadual |
|  | 3 | | |

Escala - 1:2.000.000



Projeção Universal Transversa de Mercator

Meridiano Central - 39° GR. - Zona 24 Sul
Datum Horizontal - SIRGAS 2000
(Sistema de Referência Geocêntrico para as Américas)



ALERTA!
ESPÍRITO SANTO
PREVENÇÃO DE DESASTRES

Responsável Técnico
Luiz Henrique Muniz de Aquino