



3262047

08004.000807/2021-57



MINISTÉRIO DA JUSTIÇA E SEGURANÇA PÚBLICA
FUNDAÇÃO NACIONAL DO ÍNDIO

Informação Técnica nº 87/2021/SEASE/COASI/CGPDS/DPDS-FUNAI

Em 19 de julho de 2021

Ao Senhor Coordenador de Acompanhamento de Saúde Indígena

Assunto: Atendimento à decisão judicial do Supremo Tribunal Federal - STF a respeito do monitoramento da 4ª versão do Plano de Enfrentamento e Monitoramento à COVID-19 para os Povos Indígenas, apresentado na ADPF nº 709

1. Trata-se do Despacho CGPDS (3258521) e do Despacho COGAB/PRES (3256546), que encaminha o Ofício Circular nº 140/2021/SE/MJ (3255118), por meio do qual o Ministério da Justiça e Segurança Pública, após contextualizar decisão do Supremo Tribunal Federal no âmbito da ADPF nº 709, encaminha, segunda versão de planilha a ser preenchidas pelos órgãos responsáveis pela disponibilização dos dados e informações ao STF e solicita envio do relatório trimestral das ações de distribuição de cestas.
2. Conforme o Ofício Circular Nº 140/2021/SE/MJ (3255118),

Assim, encaminha-se as duas versões da planilha (modelo do anexo da decisão do STF - 15195008 e modelo pactuado em reunião - 15195113) para preenchimento dos órgãos responsáveis pela disponibilização dos dados e informações. Cumpre ressaltar que:

 - a) dado o caráter orientador do anexo, pede-se que em caso de impossibilidade de atendimento ao disposto no modelo do anexo, sejam prestadas as devidas justificativas para o não preenchimento; e
 - b) para além dos números da planilha, faz-se necessária a elaboração de relatório tal como preconizado no anexo (vide página 7).
3. Na página 7 do Anexo da Decisão Judicial do STF de 16 de junho de 2021 (3255075), são apresentadas duas orientações quanto à elaboração do relatório, sendo apenas a primeira aplicável ao monitoramento de distribuição de cestas:

1. A Planilha deve ser acompanhada por relatório, contendo as definições e o detalhamento das formas de cálculo de cada indicador, as fontes de dados utilizadas para seu cálculo, os valores calculados de cada indicador, a análise e a interpretação da evolução dos indicadores e do conjunto dos dados. O relatório deve ser acompanhado dos arquivos suplementares (formato Excel), contendo os dados originais desidentificados, utilizados para o cálculo dos indicadores de monitoramento, acompanhados de dicionário de variáveis (identificação e definição). Os arquivos suplementares, com os dados originais desidentificados, deverão ser apresentados ao STF.
4. Esta Informação Técnica objetiva subsidiar o encaminhamento de relatório ao STF, no tocante às ações de distribuição de cestas realizadas pela Funai, conforme disposto no Ofício Circular nº 140/2021/SE/MJ (3255118), na Planilha Modelo Pactuado em Reunião (3255113) e no Anexo da Decisão Judicial de 16 de junho de 2021 (3255075).
5. Isto posto, primeiramente, informo que no trimestre indicado na coluna I da Planilha Modelo Pactuado em Reunião (3255113), **entre 02/04 a 02/07/21, as Coordenações Regionais da Funai distribuíram 262.508 cestas alimentares**, as quais se dividem entre:
 - I - 228.651 cestas provenientes do TED nº 08/2020 (2876126);
 - II - 15.775 cestas provenientes de aditivos do TED nº 4/2020 (2090575);
 - III - 12545 cestas adquiridas com recursos próprios da Funai;
 - IV - 4932 provenientes de doações (entes públicos, empresas e organizações não governamentais);
 - V - 608 provenientes das Ações de Distribuição de Alimentos que ocorrem no Mato Grosso do Sul.
6. O valor, portanto, a ser incluído na Planilha Modelo Pactuado em Reunião, linha 39 (Cestas alimentares distribuídas pela Funai), coluna I (Monitoramento Trimestral - (02/04 a 02/07/21), é 262.508.
7. Abaixo, segue painel com o resumo das informações acima apresentadas:

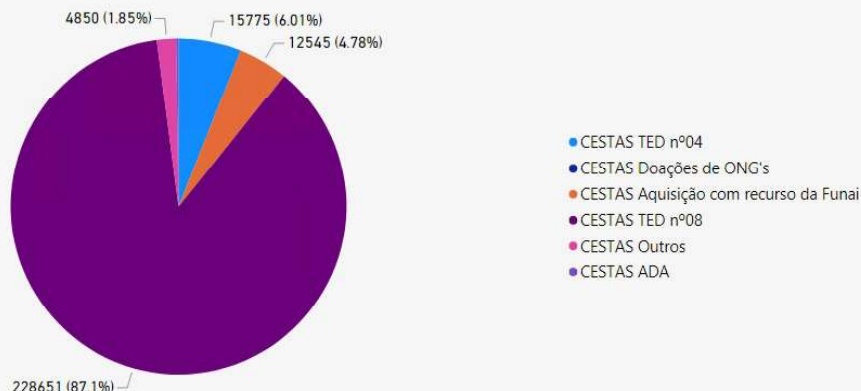


DISTRIBUIÇÃO DE CESTAS ALIMENTARES - 2021

TOTAL DE CESTAS DISTRIBUÍDAS CONFORME ORIGEM (ENTRE 02/04 a 02/07)

Total de cestas distribuídas em 2021

262508



METODOLOGIA DE OBTENÇÃO DOS DADOS

8. Os dados apresentados nesta informação foram obtidos através do monitoramento semanal de entregas de cestas alimentares e kit's de higiene, coordenado por este Serviço e cuja metodologia está descrita na Informação Técnica nº 38/2021/SEASE/COASI/CGPDS/DPDS-FUNAI (3269975), conforme abaixo:

Desde o início da distribuição de cestas alimentares no âmbito da pandemia de COVID-19, a COASI e o SEASE têm empenhado esforços, junto às Coordenações Regionais, de forma a reunir semanalmente dados sobre a quantidade de cestas distribuídas às populações indígenas. Tal monitoramento, entretanto, registrava a quantidade de cestas distribuídas por Coordenação Regional, e se dava - principalmente no âmbito das distribuições de cestas adquiridas pelo MMFDH (Termo de Execução Descentralizada - TED nº 4/2020 (2090575) - por meio do preenchimento semanal de planilha compartilhada em nuvem com representantes de todas as Coordenações Regionais (link: <https://docs.google.com/spreadsheets/d/13rudQhm4a0B2XZao46YtVxwc12ZYfMiDWLO3SbdoloU/edit?usp=sharing>).

Em 2021, o monitoramento das entregas das cestas adquiridas pelo Ministério da Cidadania, no âmbito TED nº 08 (2876126), seguiram a mesma metodologia, de forma que as quantidades distribuídas são informadas pelas Coordenações Regionais, também, por meio de planilha elaborada na plataforma Google Sheets (link: <https://docs.google.com/spreadsheets/d/1RkpH67vbVQD6gqYgqIq7P6ArK3j6VWVfyWurdF0Fnw/edit?usp=sharing>), incluindo, nesta fase, informações detalhadas por estado.

A partir da orientação de que este monitoramento da distribuição de cestas alimentares e kit's de higiene deve ser detalhado por território indígena, devendo incluir todas as cestas e kit's de higiene distribuídos pelas CR's, independente de sua origem, este Serviço elaborou dois formulários por meio da plataforma de elaboração de formulários LimeSurvey disponível na intranet da Funai: (i) um para que as CR's possam registrar semanalmente informações sobre as cestas distribuídas por território indígena (link: <https://intranet.funai.gov.br/limesurvey/index.php/975692?lang=pt-BR>), e (ii) outro para que as CR's possam registrar semanalmente informações sobre os kit's de higiene e limpeza distribuídos por território indígena (link: <https://intranet.funai.gov.br/limesurvey/index.php/825149?lang=pt-BR>).

Após reunião on-line, realizada pela CGPDS, COASI e SEASE em abril, com todas as CR's para apresentação dos formulários (OFÍCIO Nº 245/2021/DPDS/FUNAI - 2989597), foi encaminhado, a todas as CR's, o OFÍCIO Nº 174/2021/SEASE/COASI/CGPDS/DPDS/FUNAI (3010103), por meio do qual reiteramos e descrevemos a nova metodologia de registro semanal das entregas de cestas alimentares e kit's de higiene.

Para elaboração dos dois formulários foi necessário listar todas as localidades onde cada uma das CR's realizam entregas. Entretanto, tendo em vista que esta Funai também distribui cestas e kit's a indígenas que residem em contextos urbanos ou em outras comunidades para além das Terras Indígenas (TIs), esta listagem extrapola o catálogo de TIs gerido pela Coordenação Geral de Geoprocessamento.

Isto posto, a sistematização de todas estas localidades, bem como da quantidade de famílias indígenas residentes em cada uma, se deu por meio da análise dos planos de trabalho e relatórios de prestação de contas relacionados a entrega de cestas no âmbito da pandemia, bem como por meio de levantamento, ainda em curso, realizado por este Serviço através de ofícios encaminhados às CR's em 39 processos criados no SEI para este fim (exemplo: processo SEI nº08620.005992/2020-28) (...).

Após o início do preenchimento dos formulários do LimeSurvey por parte das Coordenações Regionais, foi possível iniciar o tratamento dos dados gerados para processamento através do Power BI. Conforme o Anexo Monitoramento_distribuição de cestas e kit's 04-05 (3052881), foram construídos onze painéis com informações gráficas sobre as entregas de cestas alimentares e kit's de higiene por Coordenação Regional, território indígena, Unidade Federativa, etnia e conforme a origem dos itens.

Propõe-se que, nos autos deste processo (08620.003536/2021-24), os painéis ora mencionados sejam atualizados semanalmente por este Serviço, às terças-feiras, a medida que as Coordenações Regionais preencherem os formulários às segundas-feiras, conforme orientado no OFÍCIO Nº 174 (3010103).

Ressalta-se que os dados só se atualizam quando as CR's fornecem as informações, caso contrário, estes permanecerão desatualizados. Ademais, a validade das informações está subordinada ao preenchimento correto dos formulários.

O software Microsoft Power BI possibilita que os gráficos se apresentem de forma interativa, de modo que aquele que visualiza tem a possibilidade, por exemplo, de selecionar diferentes filtros e manipular a barra de rolagem quando se trata de grande quantidade de variáveis, como é o caso

deste monitoramento. Aqueles que possuem a licença do aplicativo, podem gerar links, cuja a visualização possibilita tal interação (exemplo: Painéis de monitoramento dos programas de ações para pessoas vulneráveis, incluindo indígenas, do Ministério da Mulher, Família E direitos Humanos - MMFDH - <https://app.powerbi.com/view/?r=eyJrJoiMGFjZDQ2NDktYmExMi00YWVvLWE2NjctYmYyMTQ5NGEzODc3IiwidCI6ImZiYTViMTc4LTNhZjEtNDQyMC05NjZiLWJmNTE2M2U2YjFkYSJ9>).

Entretanto, conforme exposto na Informação Técnica 36 (3047487), tendo em vista que esta Fundação não possui, até o momento, licença para o uso da ferramenta, ao utilizarmos sua versão gratuita, os painéis do Monitoramento de Distribuição de Cestas e Kit's aqui apresentado só poderão ser compartilhados de forma estática, em arquivos de imagem ou PDF.

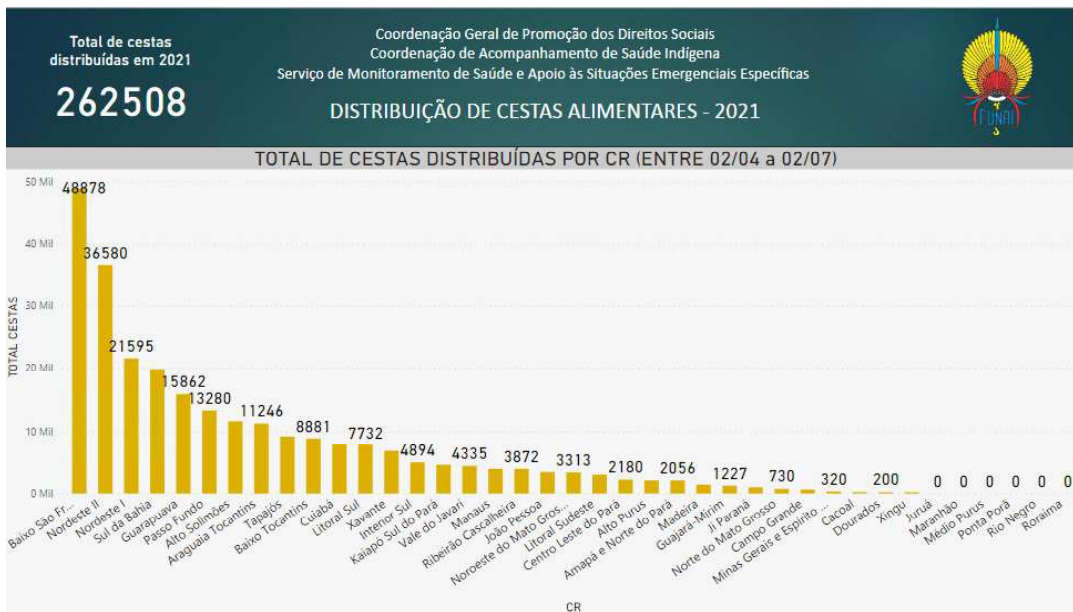
9. Conforme a Informação Técnica 38/2021/SEASE/COASI/CGPDS/DPDS-FUNAI, os dados periódicos sobre entrega de cestas são baseados nas informações apresentadas semanalmente pelas Coordenações Regionais por meio de formulário elaborado no âmbito da plataforma *LimeSurvey*. No caso de haverem tido entregas não informadas pelas CR's no âmbito desta plataforma, as mesmas não foram contabilizadas nos dados acima mencionados.

10. Em atendimento ao disposto na página 7 do Anexo da Decisão Judicial do STF, consta nos autos deste processo a Planilha base inserida no Software Power BI, a qual é alimentada a partir dos preenchimentos do formulário feitos semanalmente pelas Coordenações Regionais (Planilha distribuição de cestas - Abril a Julho - SEI nº3266459).

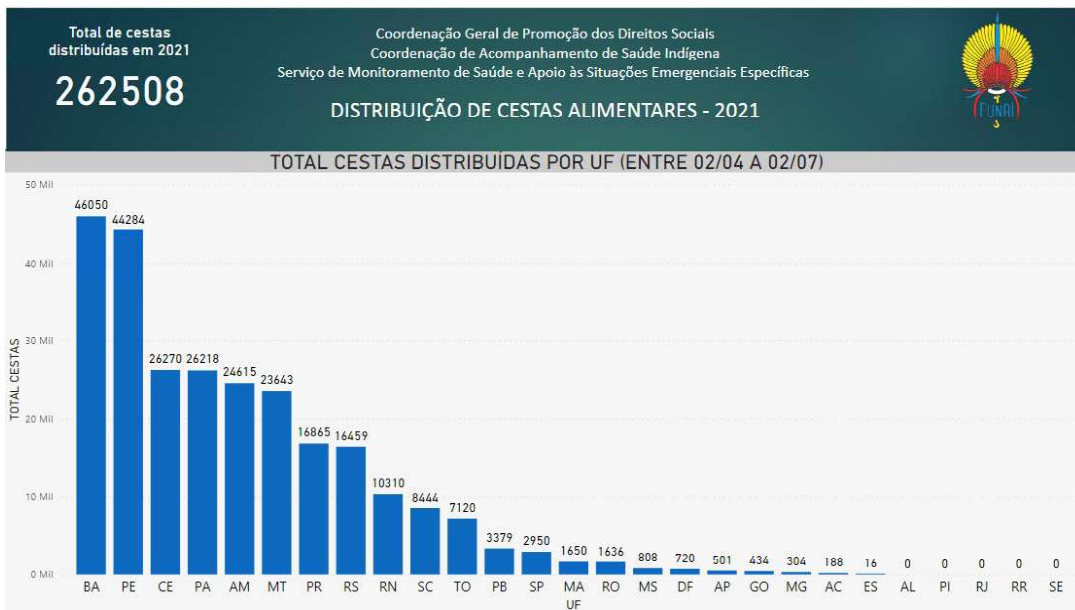
11. Igualmente, foi anexada a este processo a Planilha (3266503) com o levantamento, realizado junto às CR's, da quantidade de famílias indígenas por Terra Indígena, ou comunidade fora de Terra Indígena, constando dados como município, etnia, coordenação regional, etc. Esta planilha também é inserida no Power BI de forma a possibilitar o cruzamento de dados e a produção de painéis como o que apresentaremos a seguir.

DADOS DESAGREGADOS POR CR E ESTADO

12. A Planilha Modelo Pactuado em Reunião (3255113) propõe que os dados trimestrais sejam desagregador por CR e Estado. Sendo assim, segue abaixo a relação da quantidade de cestas distribuídas por CR, no período **entre 02/04 a 02/07/21**.



13. Abaixo, apresentamos as mesmas cestas, distribuídas entre 02/04 a 02/07/21, desagregadas por Unidade Federativa:



SUGESTÕES DE ALTERAÇÃO DA PLANILHA PROPOSTA

14. O Ofício Circular nº 140/2021/SE/MJ (3255118) orienta que, em caso de impossibilidade de atendimento ao disposto na planilha, sejam prestadas as devidas justificativas para o não preenchimento. Assim, encaminha-se abaixo duas considerações sobre a planilha proposta.

15. Observa-se que a Planilha Modelo Pactuado em Reunião (3255113) propõe, na linha 39, coluna G, que os dados sejam apresentados por mês. Informa-se, entretanto, a impossibilidade de apresentação destes dados desagregados por mês de forma precisa, tendo em vista que, em muitos casos, os servidores das Coordenações Regionais que atuam na distribuição das cestas realizam viagens longas para diversas aldeias, localizadas, muitas vezes, em locais de difícil acesso sem acesso a internet. Deste modo, em alguns casos, os servidores demoram mais tempo do que o esperado para, de fato, encaminharem as informações aos servidores das Coordenações Regionais que são os responsáveis pelo preenchimento dos formulários da plataforma *limesurvey*.

15.1. Outrossim, importa informar que o sistema de monitoramento de dados ora apresentado foi pensado para atender a determinação do STF, de 16 de março de 2021, por meio da qual compreendeu-se que a distribuição de cestas deveria ser informada tendo a Terra Indígena como principal nível de desagregação, conforme abaixo:

(i) Quanto a cestas alimentares: deve-se proceder ao detalhamento da entrega de cestas por terras indígenas e etnias, do critério de vulnerabilidade e prever a extensão da ação por toda a duração da pandemia, com dotação orçamentária até o fim do ano.

15.2. Deste modo, não foram criados dispositivos que tornem fácil a visualização dos dados em escala temporal. Por serem recebidas semanalmente informações das 39 Coordenações Regionais com dados sobre cestas por localidade em quantidade considerável, o manejo dos mesmos se torna um desafio.

15.3. Deste modo, sugere-se que a periodicidade das informações e a agregação temporal dos dados se mantenha trimestral.

16. A Planilha Modelo Pactuado em Reunião (3255113) solicita também que seja informada a quantidade de famílias indígenas atendidas por Terra Indígena. Cumpre informar, entretanto, que apesar de havermos levantado junto às CR's a quantidade de famílias por Terra Indígena e demais localidades indígenas, conforme Anexo Levantamento Famílias Terra Indígena jun 2021 (3266503), totalizando 233.117 famílias indígenas¹ em todo o país, não é possível precisar quantas famílias estão sendo atendidas antes da finalização do processo de distribuição de cestas. Isto se dá pois, conforme exposto, o TED 08 prevê a distribuição de quatro cestas por família e, quando uma CR informa, por meio do formulário, quantas cestas já foram distribuídas em cada Terra Indígena, não recebemos a informação se estas cestas entregues, foram entregues uma, duas, três ou quatro cestas por família, já que cada CR tem a possibilidade de realizar as entregas do TED 08 em etapas ou integralmente (as quatro cestas por família de uma vez), conforme a realidade local e as especificidades da logística de cada território.

16.1. Deste modo, o que podemos afirmar é que, ao fim da execução do TED 08, a previsão é de serem atendidas 163.559 famílias indígenas e ao fim das entregas das seis cestas por famílias (ADPF 709), é previsto o atendimento de 233.117 famílias indígenas. Tais dados serão confirmados a parti da análise de prestação de contas realizada por cada Coordenação Regional ao final das entregas.

16.2. Por fim, sugerimos que o monitoramento se mantenha conforme anteriormente indicado pelo STF, por meio da contabilização de cestas distribuídas por território.

16.3. Isto posto, encaminha-se abaixo planilha com os dados das 262.508 cestas distribuídas entre 02/04 a 02/07/2021 por Terra Indígena, Coordenação Regional e Unidade Federativa.

Tabela: Distribuição de cestas pela Funai, entre 02/04 a 02/07/2021 por Terra Indígena

UF	CR	Terra Indígena ou comunidade fora de TI	TOTAL CESTAS
AM	Alto Purus	Goiaba	136
AM	Alto Purus	Iquirema	92
AM	Alto Purus	Monte	20
AM	Alto Purus	TI Apurinã do KM 124	520
AM	Alto Purus	TI Boca do Acre	288
AM	Alto Purus	TI Camicua	476
AM	Alto Purus	TI Capana	32
AC	Alto Purus	TI Kaxarari	188
AM	Alto Purus	TI Lourdes/Cajueiro	204
AM	Alto Purus	TI Maracaju	32
AM	Alto Purus	Valparaíso	68
AM	Alto Solimões	Comunidades fora de TI no município de Benjamin Constant	912
AM	Alto Solimões	Famílias residentes em contexto urbano de Benjamin Constant	486
AM	Alto Solimões	Marcedônia	60
AM	Alto Solimões	Mato Grosso	21
AM	Alto Solimões	Novo Oriente	132
AM	Alto Solimões	Santa Rita	90
AM	Alto Solimões	TI Bom Intento	435
AM	Alto Solimões	TI Feijoa	3843

AM	Alto Solimões	TI Guanabara	87
AM	Alto Solimões	TI Lauro Sodré	984
AM	Alto Solimões	TI Parana do Paricá	30
AM	Alto Solimões	TI Porto Espiritual	441
AM	Alto Solimões	TI Santa Cruz de Nova Aliança	486
AM	Alto Solimões	TI Santo Antonio	2391
AM	Alto Solimões	TI São Gabriel/São Salvador	75
AM	Alto Solimões	TI São Leopoldo	858
AM	Alto Solimões	TI Sururuá	267
AP	Amapá e Norte do Pará	Famílias residentes em contexto urbano de Macapá	132
AM	Amapá e Norte do Pará	TI Galibi	30
AP	Amapá e Norte do Pará	TI Juminã	69
AM	Amapá e Norte do Pará	TI Uaçá	1525
AP	Amapá e Norte do Pará	TI Waiãpi	300
DF	Araguaia Tocantins	Famílias residentes em contexto urbano de Brasília	720
GO	Araguaia Tocantins	Famílias residentes em contexto urbano de GOIÂNIA/GO, NIQUELÂNDIA e GOIÁS VELHO	123
TO	Araguaia Tocantins	Famílias residentes em contexto urbano de GURUPI/TO, LAGOA DA CONFUSÃO, FORMOSO DO ARAGUAIA e ARAGUAÍNA	105
TO	Araguaia Tocantins	Famílias residentes em contexto urbano de Palmas/TO	7
MT	Araguaia Tocantins	Famílias residentes em contexto urbano de Porto Alegre/MT e Confresa/MT	80
PA	Araguaia Tocantins	Famílias residentes em contexto urbano de SANTA MARIA DAS BARREIRAS/PA	88
MT	Araguaia Tocantins	Famílias residentes em contexto urbano de SANTA TEREZINHA E LUCIARA/MT	10
MT	Araguaia Tocantins	Famílias residentes em contexto urbano de SÃO FELIX DO ARAGUAIA	76
TO	Araguaia Tocantins	Famílias residentes em contexto urbano de TOCANTÍNIA/TO e ITACAJÁ/TO	136
TO	Araguaia Tocantins	Famílias residentes em contexto urbano de Tocantinópolis e Araguaína/TO	22
TO	Araguaia Tocantins	FUNI-Ô	20
MT	Araguaia Tocantins	KANELA (PORTO VELHO)	20
MT	Araguaia Tocantins	NOVA PUKANU	120
TO	Araguaia	Reserva Indígena	50

TO	Tocantins	Krahô Kanela	30
TO	Araguaia Tocantins	TI Apinajé	958
GO	Araguaia Tocantins	TI Ava-Canoeiro	11
MT	Araguaia Tocantins	TI Cacique Fontoura	200
GO	Araguaia Tocantins	TI Carretão	140
TO	Araguaia Tocantins	TI Funil	359
TO	Araguaia Tocantins	TI Inywebohonã	255
TO	Araguaia Tocantins	TI Javaé/Ava Canoeiro (Canoanã)	23
GO	Araguaia Tocantins	TI Karajá de Aruanã I, II e III	160
PA	Araguaia Tocantins	TI Karajá Santana do Araguaia	60
MA	Araguaia Tocantins	TI Krahôlandia	1650
MT	Araguaia Tocantins	TI KRELERE	25
TO	Araguaia Tocantins	TI KRIN PA TEHI	25
PA	Araguaia Tocantins	TI Maranduba	28
TO	Araguaia Tocantins	TI Parque do Araguaia	1974
MT	Araguaia Tocantins	TI São Domingos - MT	77
TO	Araguaia Tocantins	TI TAKAYURÁ	60
MT	Araguaia Tocantins	TI Tapirapé/Karajá	165
MT	Araguaia Tocantins	TI Urubu Branco	373
TO	Araguaia Tocantins	TI Xambioá	255
TO	Araguaia Tocantins	TI Xerente	2871
PE	Baixo São Francisco	Aldeamento Brigida	144
BA	Baixo São Francisco	Aldeia Mãe	1716
PE	Baixo São Francisco	Angico	40
BA	Baixo São Francisco	Atikum - Sento Sé	100
PE	Baixo São Francisco	Atikum - Sitio Coelho	80
BA	Baixo São Francisco	Atikum Altamira	200
BA	Baixo São Francisco	Atikum Angical	200
BA	Baixo São Francisco	Atikum Rodelas	52
BA	Baixo São Francisco	Atikum Santa Rita de Cassia	110
BA	Baixo São Francisco	Beira Rio	112
BA	Baixo São Francisco	Bento Um	252
BA	Baixo São Francisco	Comunidade Kiriri do Cru	150
BA	Baixo São Francisco	Fulni-ô Serra do Ramalho	175
PE	Baixo São Francisco	Ilha do Bom Sucesso	120
BA	Baixo São Francisco	Kambiwa Filha	96
BA	Baixo São Francisco	Kambiwá Karuará	60
BA	Baixo São		

BA	Baixo São Francisco	Kambiwá Reviver	80
BA	Baixo São Francisco	Kapinawá Serra do Ramalho	60
BA	Baixo São Francisco	Kariri - Xokó	130
BA	Baixo São Francisco	Kiriri/Barreiras	75
BA	Baixo São Francisco	Manoel Valério	200
BA	Baixo São Francisco	Margem do São Francisco	240
BA	Baixo São Francisco	Missão Velha	1600
BA	Baixo São Francisco	Neo – Pankararé	108
BA	Baixo São Francisco	Nova Aliança	124
BA	Baixo São Francisco	Nova Atikum	76
BA	Baixo São Francisco	Nova Esperança	172
BA	Baixo São Francisco	Nova Pankararé	84
BA	Baixo São Francisco	Nova Vida	196
PE	Baixo São Francisco	Opará	25
BA	Baixo São Francisco	Pambu	1680
PE	Baixo São Francisco	Pankaiwka	66
PE	Baixo São Francisco	Pankará / Truká - Brigida	52
BA	Baixo São Francisco	Pankararé Rodelas	140
PE	Baixo São Francisco	Pankararu Altinho	90
BA	Baixo São Francisco	Pankararu Gueyah	250
BA	Baixo São Francisco	Pankararu Katui-Panká	250
PE	Baixo São Francisco	Pankararu Serra Vermelha	45
BA	Baixo São Francisco	Pankarú Muquém de São Francisco	60
BA	Baixo São Francisco	Payayá Utinga	112
BA	Baixo São Francisco	Potiguara Muquém de São Francisco	75
BA	Baixo São Francisco	Reserva Indígena Ibotirama	1001
BA	Baixo São Francisco	Reserva Indígena Kiriri Muquém de São Francisco	155
BA	Baixo São Francisco	Reserva Indígena Pankarú Serra do Ramalho	170
BA	Baixo São Francisco	Reserva Indígena Tuxá Muquém de São Francisco	110
BA	Baixo São Francisco	Reserva Indígena Tuxá/Banzaê	200
BA	Baixo São Francisco	RIBEIRO CRUZ	128
BA	Baixo São Francisco	Tapuia Muquém de São Francisco	75
PE	Baixo São Francisco	TI Atikum Umã	12408
PE	Baixo São Francisco	TI Fulni-ô	3325
PE	Baixo São Francisco	TI Ilha de Assunção	5442
	Baixo São Francisco	TI Ilhas da	

PE	Baixo São Francisco	Tapera/São Félix/Porto	400
BA	Baixo São Francisco	TI Kantaruré	1770
BA	Baixo São Francisco	TI Kiriri	4000
BA	Baixo São Francisco	TI Massacará	1400
BA	Baixo São Francisco	TI Pankararé	5132
BA	Baixo São Francisco	Truká Camixá	125
BA	Baixo São Francisco	Truká Tupã	50
BA	Baixo São Francisco	Tumbalalá - Chapada do Imbu	605
BA	Baixo São Francisco	Tumbalalá - Ibozinho	500
BA	Baixo São Francisco	Tumbalalá Lagoa da Pedra	325
BA	Baixo São Francisco	Tuxá Banzaê	108
BA	Baixo São Francisco	Tuxi	1150
PE	Baixo São Francisco	Tuxi Belém	452
BA	Baixo São Francisco	Xacriabá Cocos	65
BA	Baixo São Francisco	Xucuru - Kariri	185
PA	Baixo Tocantins	Aldeia Guajanaira (Projeto de Assentamento Juruna)	85
PA	Baixo Tocantins	Aldeia Ororobá (Projeto de Assentamento - Buritirama)	96
PA	Baixo Tocantins	Aldeias Ararandeua e Surubiju (TI em estudo)	112
PA	Baixo Tocantins	Assentamento Arumatewa	32
PA	Baixo Tocantins	Famílias Indígenas residentes em contexto urbano (CR-BT)	4
PA	Baixo Tocantins	Gleba Carajás	34
PA	Baixo Tocantins	Projeto de Assentamento Kunauaru	32
PA	Baixo Tocantins	Projeto de Assentamento Nova	26
PA	Baixo Tocantins	Projeto de Assentamento Pitawã	28
PA	Baixo Tocantins	Projeto de Assentamento Porangueté	10
PA	Baixo Tocantins	TI Alto Rio Guamá	1872
PA	Baixo Tocantins	TI Anambé	282
PA	Baixo Tocantins	TI Areal (em estudo)	200
PA	Baixo Tocantins	TI Barreirinha	185
PA	Baixo Tocantins	TI Jeju (em estudo)	280
PA	Baixo Tocantins	TI Mãe Maria	1320
PA	Baixo Tocantins	TI Maracaxi	38
PA	Baixo Tocantins	TI Nova Jacundá	69
PA	Baixo Tocantins	TI Parakanã	788
PA	Baixo Tocantins	TI Sororó	634
PA	Baixo Tocantins	TI Tembé	152
PA	Baixo Tocantins	TI Trocará	736
PA	Baixo Tocantins	TI Turé Mariquita	22
PA	Baixo Tocantins	TI Xikrin do Rio Kateté	1844

MT	Cacoal	TI Sete de Setembro (MT)	220
MS	Campo Grande	Água Funda	55
MS	Campo Grande	Aldeinha	111
MS	Campo Grande	Darcy Ribeiro	60
MS	Campo Grande	Estrela da Manhã	55
MS	Campo Grande	Indubrasil (Cleuza) (ADA)	25
MS	Campo Grande	Indubrasil (Oidi) (ADA)	18
MS	Campo Grande	Jardim Inápolis	53
MS	Campo Grande	Jardim Noroeste	45
MS	Campo Grande	Marçal de Souza	18
MS	Campo Grande	Santa Mônica	68
MS	Campo Grande	Serraville	20
MS	Campo Grande	Vila Bordon	20
MS	Campo Grande	Vila Romana	60
PA	Centro Leste do Pará	Contexto Ribeirinho	202
PA	Centro Leste do Pará	Famílias residentes em contexto urbano de Altamira	552
PA	Centro Leste do Pará	TI Arara	172
PA	Centro Leste do Pará	TI Arara da Volta Grande	148
PA	Centro Leste do Pará	TI Cachoeira Seca	116
PA	Centro Leste do Pará	TI Juruna do Km 17/Reserva Boa Vista	88
PA	Centro Leste do Pará	TI Kararaô	36
PA	Centro Leste do Pará	TI Kuruaya	142
PA	Centro Leste do Pará	TI Paquiçamba	110
PA	Centro Leste do Pará	TI Trincheira Bacajá	536
PA	Centro Leste do Pará	TI Xipaya	78
RO	Cuiabá	TI Parque do Aripuanã	85
MT	Cuiabá	T. I Santana	198
MT	Cuiabá	TI Baía dos Guató	90
MT	Cuiabá	TI Bakairi	880
PA	Cuiabá	TI Baú	368
MT	Cuiabá	TI Estação Parecis	18
MT	Cuiabá	TI Estivadinho	30
MT	Cuiabá	TI Figueiras	7
MT	Cuiabá	TI Jarudore	20
MT	Cuiabá	TI Juininha	61
PA	Cuiabá	TI Menkragnoti	492
MT	Cuiabá	TI Merure	405
MT	Cuiabá	TI Nambikwara	557
MT	Cuiabá	TI Paresi	461
MT	Cuiabá	TI Paukalirajausu	5
MT	Cuiabá	TI Perigara	56
MT	Cuiabá	TI Pirineus de Souza	292
MT	Cuiabá	TI Ponte de Pedra	42
MT	Cuiabá	TI Portal do Encantado	122
MT	Cuiabá	TI Rio Formoso	166
MT	Cuiabá	TI Sararé	80
MT	Cuiabá	TI Tadarimana	448
MT	Cuiabá	TI Tereza Cristina	382
MT	Cuiabá	TI Tirecatinga	264
RO	Cuiabá	TI Tubarão Latunde	95
MT	Cuiabá	TI Umutina	387
MT	Cuiabá	TI Utariti	693
RO	Cuiabá	TI Uty-Xunaty	6
MT	Cuiabá	TI Vale do Guaporé	985
MT	Cuiabá	Vila Nova Barbecho	43

MS	Dourados	Reserva Indígena Dourados	200
RO	Guajará-Mirim	Famílias indígenas residentes em contexto urbano (CR-GJM)	110
RO	Guajará-Mirim	PACAÁS NOVOS	343
RO	Guajará-Mirim	TI IGARAPÉ LAGE	228
RO	Guajará-Mirim	TI IGARAPÉ RIBEIRÃO	103
RO	Guajará-Mirim	TI RIO GUAPORÉ	184
RO	Guajará-Mirim	TI RIO NEGRO OCAIA	154
RO	Guajará-Mirim	TI SAGARANA	77
RO	Guajará-Mirim	URU EU WAU WAU	28
PR	Guarapuava	Aldeia Kagrê (Planalto-Capanema)	57
PR	Guarapuava	Aldeia Kakané Porã	164
SC	Guarapuava	Aldeia Vanh Kaner	44
PR	Guarapuava	Aldeia Vitorino	36
PR	Guarapuava	Añetete	360
PR	Guarapuava	Araguajy	25
PR	Guarapuava	Araporã	27
PR	Guarapuava	Aty Mirim	53
PR	Guarapuava	Curva Guarani	10
PR	Guarapuava	Guarani	30
PR	Guarapuava	Guata Porã	77
PR	Guarapuava	Hite	11
PR	Guarapuava	Inmag	24
PR	Guarapuava	Itamarã	240
PR	Guarapuava	Karumbey	18
PR	Guarapuava	Marangatu	90
PR	Guarapuava	Marrecas	568
PR	Guarapuava	Mirim	20
PR	Guarapuava	Mokoy Jaegua	18
PR	Guarapuava	Nhemboete	16
PR	Guarapuava	Ocoy	600
PR	Guarapuava	Poha Renda	22
PR	Guarapuava	Porã	62
PR	Guarapuava	Pyahu	10
PR	Guarapuava	Tajy Poty	18
PR	Guarapuava	Tatury	24
PR	Guarapuava	TI Apucarana	2220
PR	Guarapuava	TI Barão de Antonina	620
PR	Guarapuava	TI Boa Vista	70
PR	Guarapuava	TI Faxinal	848
PR	Guarapuava	TI Ivaí	1400
PR	Guarapuava	TI Laranjinha	272
PR	Guarapuava	TI Mangueirinha	3420
PR	Guarapuava	TI Pinhalzinho	220
PR	Guarapuava	TI Queimadas	856
PR	Guarapuava	TI Rio d'Areia	100
PR	Guarapuava	TI Rio das Cobras	1970
PR	Guarapuava	TI São Jerônimo da Serra	804
PR	Guarapuava	TI Tibagi-Mococa	176
PR	Guarapuava	TI Yvyporã Laranjinha	92
PR	Guarapuava	Vya Renda	37
PR	Guarapuava	Yhovy	53
PR	Guarapuava	Yva Renda	15
PR	Guarapuava	Yvy Porã	42
PR	Guarapuava	Yvyrati Porã	23
PR	Interior Sul	ACAMPAMENTO CACIQUE ÂNGELO CRETÁ	44
PR	Interior Sul	Acampamento Guarani de Araçai	116
PR	Interior Sul	ALTO PINHAL	64
SC	Interior Sul	Famílias residentes em contexto urbano em Santa Catarina	140

		(CR-INTS)	
PR	Interior Sul	Famílias residentes em contexto urbano no Paraná (CR-INTS)	44
SC	Interior Sul	Guarani Ara Poty2	54
SC	Interior Sul	TI KONDÁ	554
PR	Interior Sul	TI PALMAS	492
SC	Interior Sul	TI RIO DOS PARDOS	12
SC	Interior Sul	TI TOLDO CHIMBANGUE	326
SC	Interior Sul	TI TOLDO PINHAL	105
SC	Interior Sul	TI XAPECÓ	2800
SC	Interior Sul	TOLDO IMBU	143
RO	Ji Paraná	TI Igarapé Lourdes	150
RO	Ji Paraná	TI Uru Eu Wau Wau	73
MT	Ji Paraná	TI Zoró	744
PB	João Pessoa	Barra de Gramame	3
PB	João Pessoa	Famílias indígenas residentes no contexto urbano de João Pessoa/PB	52
PB	João Pessoa	Nova Conquista	38
PB	João Pessoa	TI Jacaré de São Domingos	121
PB	João Pessoa	TI Potiguara	2094
PB	João Pessoa	TI Potiguara de Monte Mor	1012
PB	João Pessoa	Vitória	4
PB	João Pessoa	Warao (contexto urbano de João Pessoa)	55
PA	Kaiapó Sul do Pará	Famílias residentes em contexto urbano de Redenção e Santana do Araguaia	90
PA	Kaiapó Sul do Pará	TI Kayapó	3987
PA	Kaiapó Sul do Pará	TI Las Casas	214
PA	Kaiapó Sul do Pará	TI Menkragnoti3	228
SP	Litoral Sudeste	Aldeinha17	30
SP	Litoral Sudeste	Famílias indígenas residentes em contexto urbano (CR-LISE)	30
SP	Litoral Sudeste	GUARANI DE ITAPORANGA	40
SP	Litoral Sudeste	GUATAPU21	10
SP	Litoral Sudeste	NHAMANDU OUA	10
SP	Litoral Sudeste	Paraíso	6
SP	Litoral Sudeste	POTY'I	16
SP	Litoral Sudeste	Tangara	18
SP	Litoral Sudeste	TI Arariba	668
SP	Litoral Sudeste	TI BOA VISTA SERTÃO DO PROMIRIM	82
SP	Litoral Sudeste	TI DJAIKO-ATY	22
SP	Litoral Sudeste	TI GUARANI BARÃO DE ANTONINA	130
SP	Litoral Sudeste	TI GUARANI DE PARANAPUÁ	50
SP	Litoral Sudeste	TI GUARANI DO AGUAPEÚ	86
SP	Litoral Sudeste	TI GUARANI DO RIBEIRÃO SILVEIRA	770
SP	Litoral Sudeste	TI Icatu	150
SP	Litoral Sudeste	TI ITAÓCA43	84
SP	Litoral Sudeste	TI Ka'aguy Mirim	16
SP	Litoral Sudeste	TI KA'AGUY HOVY	86
SP	Litoral Sudeste	TI KO'E JU	34
SP	Litoral Sudeste	TI Peruíbe	22

SP	Litoral Sudeste	TI PIAÇAGUERA	210
SP	Litoral Sudeste	TI RIO BRANCO ITANHAÉM	62
SP	Litoral Sudeste	TI SERRA DO ITATINS	32
SP	Litoral Sudeste	TI TEKOÁ MIRIM	32
SP	Litoral Sudeste	TI VANUÍRE	254
RS	Litoral Sul	Acampamento Papagaio - BR 290 Km 161	15
RS	Litoral Sul	Aceguá	15
RS	Litoral Sul	Água Grande	24
RS	Litoral Sul	Aldeia Yvy Potý	72
SC	Litoral Sul	Amâncio	21
RS	Litoral Sul	Araxaty	27
RS	Litoral Sul	Bonito - Yvyã Potý	57
RS	Litoral Sul	BR 290 - Divisa Estevan	18
RS	Litoral Sul	Campo Bonito - Figueira	135
RS	Litoral Sul	Canguçú - Lorencinho	30
RS	Litoral Sul	Canta Galo 1	144
RS	Litoral Sul	Canta Galo 3	24
RS	Litoral Sul	Colônia Maciel - Kapiový	21
RS	Litoral Sul	Coxilha da Cruz	102
RS	Litoral Sul	Cristal - Parque Bento Gonçalves - Tavaí	48
RS	Litoral Sul	Eduardo	24
RS	Litoral Sul	Estiva	135
SC	Litoral Sul	Estudantes da UFSC (contexto urbano)	9
RS	Litoral Sul	FEPAGRO 1 - Tekoá Pyaú	65
RS	Litoral Sul	FEPAGRO 2	45
RS	Litoral Sul	FEPAGRO 3 - Psicultura	30
RS	Litoral Sul	Figueira - Guapo'y	108
RS	Litoral Sul	Guaviraty	64
RS	Litoral Sul	Horto Carola	36
PR	Litoral Sul	Ilha da Cotinga/Takuaty*	24
RS	Litoral Sul	Itapuã	75
RS	Litoral Sul	Ka Aguai Poty	36
RS	Litoral Sul	Km 45 (Reserva Indígena Riozinho)	36
RS	Litoral Sul	Mariana - Tekoá Mirin	93
RS	Litoral Sul	OUTROS	44
RS	Litoral Sul	Pacheca Nova - Ka'agy Porã	15
RS	Litoral Sul	Passo da Vitorina - Tenondé	60
RS	Litoral Sul	Passo Feio	63
RS	Litoral Sul	Piquiri	36
SC	Litoral Sul	Praia de Fora (BR 101)	3
SC	Litoral Sul	Praia de Fora (Vila)	24
SC	Litoral Sul	Reta Ivy Dju	54
RS	Litoral Sul	Sol Nascente	63
RS	Litoral Sul	Tapé Porã - Petim Novo (Leonardo)	78
SC	Litoral Sul	Tekoá Porã	45
RS	Litoral Sul	Tekoá Pyau	55
SC	Litoral Sul	TI Amaral	78
RS	Litoral Sul	TI Belém Novo	66
SC	Litoral Sul	TI Cachoeira dos Inácios (Marangatu)	138
SC	Litoral Sul	TI Cambirela	12
SC	Litoral Sul	TI Canelinha / Rio da Dona	45
RS	Litoral Sul	TI Cantagalo 2 -	54

RS	Litoral Sul	Arakuã	34
RS	Litoral Sul	TI Capivari	98
RS	Litoral Sul	TI Capoeira dos Amaros	20
PR	Litoral Sul	TI Cerco Grande/Kuaray Guata Porã	30
RS	Litoral Sul	TI Guarani Barra do Ouro (Campo Molhado)	45
RS	Litoral Sul	TI Guarani Votouro (Guariroba)	33
RS	Litoral Sul	TI Guarita (LIS)	133
PR	Litoral Sul	TI GUA VIRATY (LIS)	50
SC	Litoral Sul	TI Ibirama-Laklãnô	2910
RS	Litoral Sul	TI Icatu (LIS)	18
PR	Litoral Sul	TI Ilha da Cotinga/Pindoty	45
RS	Litoral Sul	TI Inhacapetum (Tekoá Koenjú)	129
RS	Litoral Sul	TI Irapuã	54
PR	Litoral Sul	TI Karuguá/Araçaí	75
PR	Litoral Sul	TI Kuarai Haxa	21
RS	Litoral Sul	TI Lami	48
RS	Litoral Sul	TI Linha Solidão/Som dos Pássaros	9
RS	Litoral Sul	TI Lomba do Pinheiro / Guarani	126
SC	Litoral Sul	TI Massiambu	57
RS	Litoral Sul	TI Mato Preto	69
SC	Litoral Sul	TI M'Biguaçú	105
SC	Litoral Sul	TI Morro Alto	69
SC	Litoral Sul	TI Morro da Palha	72
SC	Litoral Sul	TI Morro dos Cavalos	138
RS	Litoral Sul	TI Pacheca	69
RS	Litoral Sul	TI Passo Grande II - Arroio Passo Grande	42
SC	Litoral Sul	TI Pindoty	159
SC	Litoral Sul	TI Pirai	81
RS	Litoral Sul	TI Salto Grande do Jacuí (Tekoá Porã)	162
PR	Litoral Sul	TI Sambaqui	15
SC	Litoral Sul	TI Tarumã	54
SC	Litoral Sul	TI Tarumã Mirim	3
PR	Litoral Sul	TI Tupã Nhe'e Kretã (Deuses da Montanha)	27
RS	Litoral Sul	TI Varzinha	51
RS	Litoral Sul	Três Bicos	24
RS	Litoral Sul	Vinícola - Flor do Campo	36
SC	Litoral Sul	Vy'á	102
SC	Litoral Sul	Yakã Porã	60
SC	Litoral Sul	Yvapura	27
AM	Madeira	Comunidades da Região Baixo Marmelo	316
AM	Madeira	Comunidades da Região Transamazônica	44
AM	Madeira	Famílias indígenas residentes em contexto urbano (CR-MAD)	34
AM	Madeira	TI 9 de Janeiro	49
AM	Madeira	TI Jiahui	32
AM	Madeira	TI Lago do Capanã	620
AM	Madeira	TI Sepoti	44
AM	Madeira	TI Tenharim Marmelos	32
AM	Madeira	TI Tenharin Igarapé Preto	148

AM	Madeira	TI Torá	66
AM	Manaus	Comunidade Beija-flor	800
AM	Manaus	Famílias residentes em contexto urbano de Manaus e entorno	3074
MG	Minas Gerais e Espírito Santo	Aldeia Apukaré	2
MG	Minas Gerais e Espírito Santo	Aldeia Cinta Vermelha Jundiba	8
MG	Minas Gerais e Espírito Santo	Reserva Indígena Hãm Yíxux	52
MG	Minas Gerais e Espírito Santo	Reserva Indígena Mundo Verde/Cachoeirinha	8
MG	Minas Gerais e Espírito Santo	TI Maxacali	234
ES	Minas Gerais e Espírito Santo	TI Tupiniquim	16
PE	Nordeste I	Pankará	76
PE	Nordeste I	Pankará Serrote dos Campos	432
PE	Nordeste I	TI Kambiwá	3942
PE	Nordeste I	TI Kapinawá	3300
PE	Nordeste I	TI Pankará Serra do Arapuá	4800
PE	Nordeste I	TI Pipipá	1932
PE	Nordeste I	TI Tuxá de Inajá	204
PE	Nordeste I	TI Xucuru (Pesqueira)	126
PE	Nordeste I	TI Xucuru Cimbres	600
PE	Nordeste I	Tuxá Campos	183
PE	Nordeste I	Xucuru Ororubá	6000
CE	Nordeste II	Aldeias de Crateús	2294
RN	Nordeste II	Amarelão	2652
RN	Nordeste II	Caboclos do Assú	176
CE	Nordeste II	Cajueiro	750
CE	Nordeste II	COMUNIDADE RETIRO	40
RN	Nordeste II	Eleotérios do Catu	904
RN	Nordeste II	Famílias Warao residentes em contexto urbano de Natal, Mossoró e Fortaleza	168
CE	Nordeste II	Kanindé de Aratuba	984
CE	Nordeste II	KANINDÉ DE CANINDÉ	88
CE	Nordeste II	Karão Jaguaribaras	204
CE	Nordeste II	KARIRI DE UMARI/POÇO DANTAS	348
RN	Nordeste II	Ladeira Grande	332
RN	Nordeste II	Lagoa do Mato	192
RN	Nordeste II	Marajó	132
RN	Nordeste II	Mendonça de Natal	192
CE	Nordeste II	RESERVA TABA DOS ANACÉ	328
CE	Nordeste II	SANTO ANTÔNIO E CAMUNDONGO	112
CE	Nordeste II	SERRA DAS MATAS	2946
RN	Nordeste II	Tapará	712
RN	Nordeste II	Tapuia Payaku	240
CE	Nordeste II	Tapuya-Kariri	742
CE	Nordeste II	TI Anacé	2540
CE	Nordeste II	TI BARRA DO MUNDAÚ	600
CE	Nordeste II	TI CÔRREGO JOÃO PEREIRA	908
CE	Nordeste II	TI Lagoa Encantada	260
CE	Nordeste II	TI Pitaguary	4960
RN	Nordeste II	TI Sagi Trabanda	4610
CE	Nordeste II	TI Tapeba	5502

CE	Nordeste II	TI TREMEMBÉ DE ALMOFALA	2396
CE	Nordeste II	TI Tremembé de Queimadas	268
MT	Noroeste do Mato Grosso	Famílias Indígenas residentes em contexto urbano (CR-NOMT)	6
MT	Noroeste do Mato Grosso	TI APIAKÁ-KAYABI	428
MT	Noroeste do Mato Grosso	TI ARARA DO RIO BRANCO	119
MT	Noroeste do Mato Grosso	TI ARIPUANÃ	259
MT	Noroeste do Mato Grosso	TI ENAWENE NAWE	808
MT	Noroeste do Mato Grosso	TI ERIKPATSA	552
MT	Noroeste do Mato Grosso	TI Irantxe	422
MT	Noroeste do Mato Grosso	TI JAPUÍRA	375
MT	Noroeste do Mato Grosso	TI MENKU	66
MT	Noroeste do Mato Grosso	TI PARQUE ARIPUANÃ	160
MT	Noroeste do Mato Grosso	TI SERRA MORENA	118
MT	Norte do Mato Grosso	Famílias Indígenas residentes em contexto urbano (CR-NMT)	43
MT	Norte do Mato Grosso	TI Apiaká do Pontal e Isolados	102
MT	Norte do Mato Grosso	TI Capoto Jarinã	189
MT	Norte do Mato Grosso	TI Kayabi	132
MT	Norte do Mato Grosso	TI Panará	264
RS	Passo Fundo	Acampamento Canarinho	20
RS	Passo Fundo	Acampamento Veteranos	91
RS	Passo Fundo	Acampamento/ Urbano	29
RS	Passo Fundo	Aldeia Aeroporto	42
RS	Passo Fundo	Aldeia Agronomia	18
RS	Passo Fundo	Aldeia Beco das Quirinas	7
RS	Passo Fundo	Aldeia Bento Gonçalves	52
RS	Passo Fundo	Aldeia Campo do Meio	72
RS	Passo Fundo	Aldeia Cruzeiro do Sul	19
RS	Passo Fundo	Aldeia Fag Nhin	94
RS	Passo Fundo	Aldeia Farroupilha	63
RS	Passo Fundo	Aldeia Faxinal	48
RS	Passo Fundo	Aldeia Foxá	66
RS	Passo Fundo	Aldeia Goj Jur	40
RS	Passo Fundo	Aldeia Goj Vêso	84
RS	Passo Fundo	Aldeia Gyró	26
RS	Passo Fundo	Aldeia Jagtyg Fy Kog/Kogunh Mag	18
RS	Passo Fundo	Aldeia Jamã Ty Tanh	68
RS	Passo Fundo	Aldeia Jardim Protásio/M. Santana	19
RS	Passo Fundo	Aldeia Komág	13
RS	Passo Fundo	Aldeia Mig Mág	8
RS	Passo Fundo	Aldeia Montenegro	36
RS	Passo Fundo	Aldeia Oré Kupri	39
RS	Passo Fundo	Aldeia Passo do Índio	46

RS	Passo Fundo	Aldeia Po Mág	19
RS	Passo Fundo	Aldeia Polidoro Charrua	36
RS	Passo Fundo	Aldeia Por Fi Gá	112
RS	Passo Fundo	Aldeia Rio Grande	20
RS	Passo Fundo	Aldeia São Roque	16
RS	Passo Fundo	Aldeia Sertão	60
RS	Passo Fundo	Aldeia Terra Nova Morro do Osso	3
RS	Passo Fundo	Aldeia Três Soitas	27
RS	Passo Fundo	Aldeia Tupeng Po	75
RS	Passo Fundo	Aldeia Vaj Kupri	27
RS	Passo Fundo	Aldeia Van Ká	17
RS	Passo Fundo	Aldeia Vila Safira	17
RS	Passo Fundo	Famílias Indígenas residentes em contexto urbano (CR-PFD)	14
RS	Passo Fundo	Reserva Indígena Borboleta	159
RS	Passo Fundo	Reserva Indígena Sêgu	60
RS	Passo Fundo	TI Cacique Doble	508
RS	Passo Fundo	TI Carreteiro	147
RS	Passo Fundo	TI Guarita	3526
RS	Passo Fundo	TI Inhacorá	872
RS	Passo Fundo	TI Kaingang de Iraí	389
RS	Passo Fundo	TI Ligeiro	802
RS	Passo Fundo	TI Mato Castelhana	241
RS	Passo Fundo	TI Monte Caseiros	458
RS	Passo Fundo	TI Nonoai	1850
RS	Passo Fundo	TI Passo Grande do Rio Forquilha	61
RS	Passo Fundo	TI Rio da Varzea	212
RS	Passo Fundo	TI Rio dos Índios	92
RS	Passo Fundo	TI Serrinha	1336
RS	Passo Fundo	TI Ventarra	204
RS	Passo Fundo	TI Votouro	708
RS	Passo Fundo	TI Votouro/Kandóia	194
MT	Ribeirão Cascalheira	Agapito	200
MT	Ribeirão Cascalheira	TI Areoes	1300
MT	Ribeirão Cascalheira	TI Maraiwatsede	820
MT	Ribeirão Cascalheira	TI Pimentel Barbosa	1552
BA	Sul da Bahia	Aldeias Encanto da Patioba	27
BA	Sul da Bahia	Aldeias Tupinambás de Itapebi	63
BA	Sul da Bahia	Alto das Abobreiras	96
BA	Sul da Bahia	Aratikum	28
BA	Sul da Bahia	Jurití do Pardo	56
BA	Sul da Bahia	Pedra Branca	10
BA	Sul da Bahia	Renascer66	46
BA	Sul da Bahia	Reserva Indígena da Jaqueira	64
BA	Sul da Bahia	Reserva Indígena Nova Vida	44
BA	Sul da Bahia	TI Aguas Belas	384
BA	Sul da Bahia	TI Aldeia Velha	648
BA	Sul da Bahia	TI Barra Velha do Monte Pascoal	4840
BA	Sul da Bahia	TI Caramuru Paraguaçu	2094
BA	Sul da Bahia	TI Comexatibá	1768
BA	Sul da Bahia	TI COROA VERMELHA	4752
BA	Sul da Bahia	TI IMBIRIBA	300
BA	Sul da Bahia	TI MATA MEDONHA	125
BA	Sul da Bahia	TI Serra do Cachimbo	72

BA	Sul da Bahia	TI Tupinambá de Belmonte	1020
BA	Sul da Bahia	TI Tupinambá de Olivença	3424
PA	Tapajós	Borari de Alter do Chão	640
PA	Tapajós	Encantados	843
PA	Tapajós	Reserva Indígena Praia do Índio	176
PA	Tapajós	Reserva Indígena Praia do Mangue	164
PA	Tapajós	Sarambiá	306
PA	Tapajós	Território Arapiun	181
PA	Tapajós	Território Kumaruara	332
PA	Tapajós	Território Maytapu Cara Preta/TI Escrivão	408
PA	Tapajós	TI Ba'pin (Sawre Apompo)	28
PA	Tapajós	TI Ba'pin (Sawré Jaybu)	72
PA	Tapajós	TI Bragança-Marituba	256
PA	Tapajós	TI Cobra Grande	647
PA	Tapajós	TI Laranjal	64
PA	Tapajós	TI Maró	189
PA	Tapajós	TI Munduruku e Apiaká do Planalto Santareno	904
PA	Tapajós	TI Munduruku-Taquara	180
PA	Tapajós	TI Sawre Muybu	364
PA	Tapajós	TI Terra Preta	382
PA	Tapajós	TI Yawaretê	370
PA	Tapajós	Tupinambá	2700
AM	Vale do Javari	Famílias Indígenas residentes em contexto urbano (CR-VJ)	76
AM	Vale do Javari	TI CACAU DO TARAUACÁ	200
AM	Vale do Javari	TI DENI11	780
AM	Vale do Javari	TI KANAMARI DO RIO JURUA	308
AM	Vale do Javari	TI KULINA DO MÉDIO JURUA	104
AM	Vale do Javari	TI VALE DO JAVARI	2867
MT	Xavante	TI MARECHAL RONDON	378
MT	Xavante	TI PARABUBURE	3268
MT	Xavante	TI SANGRADOURO	992
MT	Xavante	TI SÃO MARCOS67	1832
MT	Xavante	TI Ubawawe	260
MT	Xingu	Parque Indígena do Xingu	196
		Outros	40
		TOTAL	262508

MONITORAMENTO DO TED N°08/2020

17. O TED n° 08/2020 (2876126) foi firmado no final de 2020 entre o Ministério da Cidadania e a CONAB, para distribuição de 4 cestas alimentares por família a 163.559 famílias indígenas localizadas em 13 estados onde houve decisões judiciais para que tal ação fosse concretizada. Apesar de não ter recebido recurso específico para este fim, a Funai está atuando na logística de distribuição das cestas desde o local de entrega da CONAB até as aldeias indígenas, sendo responsável pelo controle das entregas.

18. Das 654.232 cestas alimentares previstas para serem distribuídas através desta ação, foram contabilizadas, até o dia 02 de julho, 243.786 cestas entregues aos indígenas. Já até o dia 16 de julho, foram distribuídas 280.887 cestas do TED n°08/2020. Estas não foram inteiramente consideradas na relação exposta no parágrafo 5 pois 15.135 cestas do TED 08 foram distribuídas antes do dia 02 de abril e 37.101 cestas foram distribuídas entre os dias 2 e 16 de julho.

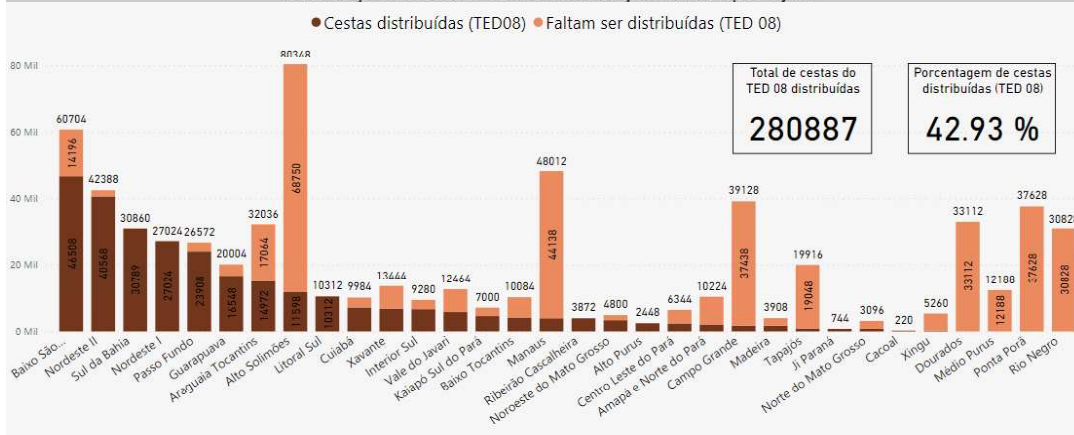
19. Abaixo, segue painel com informações fornecidas pelas CR's sobre as cestas do TED 08/2020 entregues às famílias indígenas desde o início das distribuições:



654232

DISTRIBUIÇÃO DE CESTAS E KIT'S DE HIGIENE - 2021

Distribuição de cestas TED 08 em relação ao total planejado



20. Cumpre informar, também, que, no âmbito do TED 08/2020, o monitoramento conjunto da distribuição das cestas, tanto por parte da Conab até as unidades descentralizadas da Funai, quanto das unidades da Funai até as Terras Indígenas, está sendo realizado no âmbito de planilha na Plataforma Google Sheets, link https://drive.google.com/file/d/1rzyL0cAQMk0Gz1bN2a3tt2_Zpbs8WxqJ/view?usp=sharing, coordenada pelo Ministério da Cidadania.

21. Sendo o que havia a ser informado, encaminho a presente Informação Técnica para apreciação.

¹ Este dado não inclui todos os povos de recente contato que, devido as suas especificidades culturais, não são alvo de políticas de distribuição de cestas alimentares padronizadas.

Anexos:

1. Anexo Levantamento Famílias Terra Indígena jun 2021 (3266503)
2. Anexo Planilha distribuição de cestas - Abril a Julho (3266459)
3. Anexo SEI_FUNAI - 3052884 - Informação Técnica (3269975)

(Assinado eletronicamente)

JULIANA CABRAL DE OLIVEIRA DUTRA

Chefe do Serviço de Monitoramento de Saúde e Apoio às Situações Emergenciais Específicas



Documento assinado eletronicamente por **Juliana Cabral de Oliveira Dutra, Chefe de Serviço**, em 21/07/2021, às 16:04, conforme horário oficial de Brasília, com fundamento no art. 6º, § 1º, do [Decreto nº 8.539, de 8 de outubro de 2015](#).



A autenticidade deste documento pode ser conferida no site: http://sei.funai.gov.br/sei/controlador_externo.php?acao=documento_conferir&id_orgao_acesso_externo=0, informando o código verificador **3262047** e o código CRC **70C9DDF8**.

CR	UF	TI / Aldeia	Etnia 1	Municípios (agrupados)	Quantidade de famílias	Contexto urbano fora de TI	fase_ti	modalidade_ti
Alto Purus	AC	TI Alto Rio Purus	Kaxinawa	Santa Rosa do Purus, Manoel Urbano	856	x	Regularizada	Tradicionalmente ocupada
Alto Purus	AM	TI Apurinã do KM 124	Apurinã	Boca do Acre, Lábrea	130		Regularizada	Tradicionalmente ocupada
Alto Purus	AM	TI Boca do Acre	Apurinã	Boca do Acre, Lábrea	72		Regularizada	Tradicionalmente ocupada
Alto Purus	AC	TI Cabeceira do Rio Acre	Yaminawa	Sena Madureira, Assis Brasil	111		Regularizada	Tradicionalmente ocupada
Alto Purus	AM	TI Camicuã	Apurinã	Boca do Acre	130		Regularizada	Tradicionalmente ocupada
Alto Purus	AM	TI Capana	Jamamadi	Boca do Acre	8		Regularizada	Tradicionalmente ocupada
Alto Purus	AM	TI Inauini/Teuini12	Jamamadi	Boca do Acre, Pauini	39		Regularizada	Tradicionalmente ocupada
Alto Purus	AC	TI Mamoadate	Machineri	Sena Madureira, Assis Brasil	278		Regularizada	Tradicionalmente ocupada
Alto Purus	AM	TI Jaminawa da Colocação São Paulino	Jaminawa	Boca do Acre	21		Em Estudo	Tradicionalmente ocupada
Alto Purus	AM	TI Jaminawa do Caiapucá	Jaminawa	Boca do Acre	68		Em Estudo	Tradicionalmente ocupada
Alto Purus	AC	TI Jaminawa do Rio Caeté	Yaminawa	Sena Madureira	55		Em Estudo	Tradicionalmente ocupada
Alto Purus	AM	TI Lourdes/Cajueiro	Jamamadi	Boca do Acre	51		Em Estudo	Tradicionalmente ocupada

Alto Purus	AC	TI Manchineri do Seringal Guanabara	Machineri	Sena Madureira, Assis Brasil	37		Em Estudo	Tradicionalmente ocupada
Alto Purus	AC	TI Kaxarari	Kaxarari	Lábrea, Porto Velho	190		Em Estudo	Tradicionalmente ocupada
Alto Purus	AM	Goiaba	Jamamadi	Boca do Acre	42			
Alto Purus	AM	Iquirema	Jamamadi	Boca do Acre	23			
Alto Purus	AM	Monte	Jamamadi	Boca do Acre	5			
Alto Purus	AM	TI Maracaju	Jamamadi	Boca do Acre	8			
Alto Purus	AM	Valparaíso	Apurinã	Boca do Acre	19			
Alto Purus	AC	TI Jaminawa e Kulina do Estrirão	Jaminawa	Santa Rosa do Purus	28			
Alto Purus	AC	Comunidade Minas Gerais	Kaxinawa	Santa Rosa do Purus	24			
Alto Purus	AC	TI Jaminawa do Guajará	Jaminawa	Sena Madureira	32			
Alto Purus	AM	Famílias Indígenas residentes em contexto urbano (CR-APUR)		Sena Madureira	215	x		
Alto Solimões	AM	TI Betânia	Tikuna	Tonantins, Santo Antônio do Içá, Amaturá	1502		Regularizada	Tradicionalmente ocupada
Alto Solimões	AM	TI Bom Intento	Tikuna	Benjamin Constant	134		Regularizada	Tradicionalmente ocupada
Alto Solimões	AM	TI Eware	Tikuna	Santo Antônio do Içá, São Paulo de Olivença, Tabatinga	5.543		Regularizada	Tradicionalmente ocupada
Alto Solimões	AM	TI Igarapé-Açu	Kambeba	Alvarães	40			
Alto Solimões	AM	TI Lauro Sodré	Tikuna	Benjamin Constant	328		Regularizada	Tradicionalmente ocupada

Alto Solimões	AM	TI Maraitá	Tikuna	Amaturá	60	Regularizada	Tradicionalmente ocupada
Alto Solimões	AM	TI Miratu	Miranha	Uarini	35	Regularizada	Tradicionalmente ocupada
Alto Solimões	AM	TI Nova Esperança do Rio Jandiatuba	Tikuna	São Paulo de Olivença, Amaturá	59	Regularizada	Tradicionalmente ocupada
Alto Solimões	AM	TI Parana do Paricá	Kanamari	Maraã	34	Regularizada	Tradicionalmente ocupada
Alto Solimões	AM	TI Porto Praia	Kokama	Uarini, Maraã, Alvarães, Tefé	155	Regularizada	Tradicionalmente ocupada
Alto Solimões	AM	TI Rio Apaporis	Tukano	Japurá	78	Regularizada	Tradicionalmente ocupada
Alto Solimões	AM	TI Rio Biá	Katukina	Jutai, Carauari	263	Regularizada	Tradicionalmente ocupada
Alto Solimões	AM	TI São Francisco Canimari	Tikuna	Amaturá	57	Regularizada	Tradicionalmente ocupada
Alto Solimões	AM	TI São Leopoldo	Tikuna	Benjamin Constant	311	Regularizada	Tradicionalmente ocupada

Alto Solimões	AM	TI São Sebastião	Kambeba	Tonantins	128		Regularizada	Tradicionalmente ocupada
Alto Solimões	AM	TI Feijoal	Tikuna	São Paulo de Olivença, Benjamin Constant	1277		Regularizada	Tradicionalmente ocupada
Alto Solimões	AM	TI Santo Antonio	Tikuna	Benjamin Constant	959		Regularizada	Tradicionalmente ocupada
Alto Solimões	AM	TI Porto Espiritual	Tikuna	Benjamin Constant	157		Regularizada	Tradicionalmente ocupada
Alto Solimões	AM	TI Tikuna do Umariáçu	Tikuna	Tabatinga	1944		Regularizada	Tradicionalmente ocupada
Alto Solimões	AM	TI Tupá-Supé	Tikuna	Uarini, Alvarães	8		Regularizada	Tradicionalmente ocupada
Alto Solimões	AM	TI Uati-Paraná	Kokama	Fonte Boa, Japurá, Tonantins	283		Regularizada	Tradicionalmente ocupada
Alto Solimões	AM	TI Barro Alto	Kokama	Tonantins	27		Regularizada	Tradicionalmente ocupada
Alto Solimões	AM	TI Prosperidade	Kambeba	Tonantins	47		Regularizada	Tradicionalmente ocupada

Alto Solimões	AM	TI Riozinho	Kokama	Jutaí, Juruá	55		Declarada	Tradicionalmente ocupada
Alto Solimões	AM	TI Santa Cruz de Nova Aliança	Kokama	Tonantins	86		Regularizada	Tradicionalmente ocupada
Alto Solimões	AM	TI Sururuá	Kokama	São Paulo de Olivença, Benjamin Constant	89		Declarada	Tradicionalmente ocupada
Alto Solimões	AM	TI São Domingo do Jacapari	Kokama	Tonantins, Jutaí	152		Regularizada	Tradicionalmente ocupada
Alto Solimões	AM	Castanhal	Maku	Alvarães	20			
Alto Solimões	AM	TI Marajai	Matsés	Alvarães	140		Regularizada	Tradicionalmente ocupada
Alto Solimões	AM	TI Meria	Miranha	Alvarães	26		Regularizada	Tradicionalmente ocupada
Alto Solimões	AM	Famílias residentes em contexto urbano de Amaturá	Kanamari	Amaturá	1007	x		
Alto Solimões	AM	Comunidades fora de TI no município de Amaturá	Kambeba	Amaturá	174			
Alto Solimões	AM	TI Vui-Jata-In	Tikuna	Amaturá	664		Regularizada	Tradicionalmente ocupada

Alto Solimões	AM	Famílias residentes em contexto urbano de Benjamin Constant	Tikuna	Benjamin Constant	162	x		
Alto Solimões	AM	Comunidades fora de TI vinculadas no município de Fonte Boa	Kanamari	Fonte Boa	1218			
Alto Solimões	AM	Comunidades fora de TI vinculadas ao município de Santo Antônio do Içá	Kokama	Santo Antônio do Içá	742			
Alto Solimões	AM	TI Guanabara	Kokama	Benjamin Constant	102		Declarada	Tradicionalmente ocupada
Alto Solimões	AM	Comunidades fora de TI vinculadas à CTL Carauari	Kanamari	Carauari	249			
Alto Solimões	AM	Famílias residentes em contexto urbano de Carauari	Kanamari	Carauari	25	x		
Alto Solimões	AM	TI Acapuri de Cima	Kokama	Fonte Boa	55		Declarada	Tradicionalmente ocupada
Alto Solimões	AM	TI Mapari	Kaixana	Fonte Boa, Japurá, Tonantins	45		Regularizada	Tradicionalmente ocupada
Alto Solimões	AM	Famílias residentes em contexto urbano de Juruá	Madja-Kulina	Juruá	32	x		
Alto Solimões	AM	TI Kumaru do Lago Ualá	Kulina Pano	Juruá	141		Regularizada	Tradicionalmente ocupada

Alto Solimões	AM	Comunidades fora de TI vinculadas à CTL Jutaiá	Kanamari	Jutaiá	557				
Alto Solimões	AM	TI Espírito Santo	Kokama	Jutaiá	115	Regularizada	Regularizada	Tradicionalmente ocupada	
Alto Solimões	AM	TI Estrela da Paz	Tikuna	Jutaiá	67	Regularizada	Regularizada	Tradicionalmente ocupada	
Alto Solimões	AM	TI São Raimundo	Kambeba	Jutaiá	19				
Alto Solimões	AM	Araucá	Miranha	Maraã	10				
Alto Solimões	AM	Ebenezer	Miranha	Maraã	30				
Alto Solimões	AM	TI Cuiú-Cuiú	Miranha	Maraã, Uarini	173	Regularizada	Regularizada	Tradicionalmente ocupada	
Alto Solimões	AM	TI Lago do Correio	Kokama	Santo Antônio do Içá	21	Regularizada	Regularizada	Tradicionalmente ocupada	
Alto Solimões	AM	TI São Gabriel/São Salvador	Kokama	Santo Antônio do Içá	244	Em Estudo	Em Estudo	Tradicionalmente ocupada	

Alto Solimões	AM	Comunidades fora de TI vinculadas à CTL São Paulo de Olivença	Kambeba	São Paulo de Olivença	1.226			
Alto Solimões	AM	Comunidades fora de TI no município de Tonantins	Tikuna	Tonantins	80			
Alto Solimões	AM	Famílias residentes em contexto urbano de São Paulo de Olivença	Kokama	São Paulo de Olivença	1.283	x		
Alto Solimões	AM	TI Sapotal	Kokama	Tabatinga	130		Regularizada	Tradicionalmente ocupada
Alto Solimões	AM	Caiambé	Kokama	Tefé	30			
Alto Solimões	AM	TI Barreira da Missão	Kambeba	Tefé	211		Regularizada	Dominial Indígena
Alto Solimões	AM	Famílias residentes em contexto urbano de Tonantins	Tikuna	Tonantins	52	x		
Alto Solimões	AM	TI Matintin	Tikuna	Tonantins, Santo Antônio do Içá	114		Regularizada	Tradicionalmente ocupada
Alto Solimões	AM	TI Jaquiri	Kambeba	Uarini, Alvarães	33		Regularizada	Tradicionalmente ocupada

Alto Solimões	AM	Boa Vista	Kokama	Benjamin Constant	16			
Alto Solimões	AM	Colônia Witota	Witota	São Paulo de Olivença	11			
Alto Solimões	AM	Comunidades fora de TI vinculadas à CR-AS	Kokama	Tabatinga	230			
Alto Solimões	AM	Famílias residentes em contexto urbano de Tabatinga	Tikuna	Tabatinga	1.225	x		
Alto Solimões	AM	Guarani	Kokama	São Paulo de Olivença	79			
Alto Solimões	AM	Ilha Santa Maria	Kokama	Tonantins	20			
Alto Solimões	AM	Jubará	Miranha	Maraã	27			
Alto Solimões	AM	Senhora de Fátima do Lago do Cal	Sateré-Mawé	Tefé	19			
Alto Solimões	AM	Manaca	Kokama	Tonantins	55			

Alto Solimões	AM	Nossa Senhora de Nazaré	Kokama	Tonantins	6		
Alto Solimões	AM	Nova Jerusalém	Tikuna	Tabatinga	69		
Alto Solimões	AM	Novo Israel	Kokama	Tonantins	32		
Alto Solimões	AM	Pukaá	Kokama	Tonantins	76		
Alto Solimões	AM	São Pedro	Kokama	São Paulo de Olivença	15		
Alto Solimões	AM	Tauaru	Tikuna	Tabatinga	34		
Alto Solimões	AM	TI Bua-Bua	Makunadeb	Japurá	141		
Alto Solimões	AM	Assunção	Kokama	Alvarães	55		
Alto Solimões	AM	Boara/Boarazinho	Kambeba	Tefé	58		
Alto Solimões	AM	Vila Alencar	Mayuruna	Alvarães	20		
Alto Solimões	AM	Urubaxi	Kanamari	Maraá	82		
Alto Solimões	AM	Uneuxi	Maku	Japurá	31		
Alto Solimões	AM	Tupa Super	Ticuna	Uarini	8		
Alto Solimões	AM	Santa Marta d Itapi	Miranha	Maraá	47		
Alto Solimões	AM	Santa Domicia	Miranha	Uarini	20		
Alto Solimões	AM	S. José do Maria	Miranha	Alvarães	20		
Alto Solimões	AM	R. Tucano	Miranha	Uarini	18		
Alto Solimões	AM	Putiri	Mura	Maraá	20		
Alto Solimões	AM	Projeto Mapi	Kaixana	Tefé	57		
Alto Solimões	AM	Pataua	Kambaba	Tefé	10		
Alto Solimões	AM	N. Senhora d Fátima	Mura	Maraá	12		

Alto Solimões	AM	Nova Olinda	Kokama	Maraá	25				
Alto Solimões	AM	Marcedônia	Kambeba	Alvarães	30				
Alto Solimões	AM	Monte Sinai	Kokama	Tefé	19				
Alto Solimões	AM	Laranjal	Miranha	Alvarães	58				
Alto Solimões	AM	Kanaria	Kokama	Alvarães	56				
Alto Solimões	AM	Ilha do panani	Kokama	Tefé	13				
Alto Solimões	AM	Igarapé Açu	Kambeba	Tefé	40				
Alto Solimões	AM	TI Igarapé Grande	Kambeba	Alvarães	25				Tradicionalmente ocupada
Alto Solimões	AM	Ceilão	Kambeba	Amaturá	11				
Alto Solimões	AM	Jerusalém do Urutuba	Kaixana	Tonantins	12				
Alto Solimões	AM	TI Macarrão	Katukina	Jutai	295			Regularizada	
Alto Solimões	AM	Mato Grosso	Kokama	Benjamin Constant	27				
Alto Solimões	AM	Muria	Kokama	Tonantins	75				
Alto Solimões	AM	Nova Aliança14	Kaixana	Tonantins	36				
Alto Solimões	AM	Nova Macedonia	Kokama	Alvarães	30				
Alto Solimões	AM	N. Senhora de Fátima do Lago do Catuá	Kokama	Tefé	13				
Alto Solimões	AM	Nova Betânia	Kokama	Maraá	15				
Alto Solimões	AM	Nova Terra	Kokama	Benjamin Constant	23				
Alto Solimões	AM	Novo Oriente	Kokama	Benjamin Constant	46				
Alto Solimões	AM	Porto Caldas	Kambeba	Amaturá	16				
Alto Solimões	AM	Porto Limoeiro	Ticuna	Santo Antônio do Içá	10				
Alto Solimões	AM	Sacambu I	Kokama	Tabatinga	54				
Alto Solimões	AM	Santa Rita	Kokama	Benjamin Constant	30				
Alto Solimões	AM	Santa Rosa	Kokama	Tonantins	21				
Alto Solimões	AM	Santa Terezinha	Kokama	Tonantins	2				
Alto Solimões	AM	São Domingos	witoto	Amaturá	13				
Alto Solimões	AM	São Francisco	Kaixana	Tonantins	100				
Alto Solimões	AM	São José do Amparo	Kokama	Tonantins	111				
Alto Solimões	AM	São Sebastião da Missão	Kaixana	Tonantins	65				
Alto Solimões	AM	Umariraná	Ticuna	Amaturá	46				
Alto Solimões	AM	Vale do Javari	Kulina	Jutai	66				
Alto Solimões	AM	Vargem Grande	Kambeba	Amaturá	5				
Alto Solimões	AM	Vila Benevite	Kambeba	Amaturá	2				
Alto Solimões	AM	Comunidades fora de TI no município de Benjamin Constant	Tikuna	Benjamin Constant	304				

Amapá e Norte do Pará	AM	TI Gallibi	Karipuna	Oiapoque	41		Regularizada	Tradicionalmente ocupada
Amapá e Norte do Pará	AP	TI Juminá	Karipuna	Oiapoque	66		Regularizada	Tradicionalmente ocupada
Amapá e Norte do Pará	AP	TI Parque do Tumucumaque	Tiriyó	Laranjal do Jari, Almeirim, Alenquer, Oriximiná, Óbidos	532		Regularizada	Tradicionalmente ocupada
Amapá e Norte do Pará	AM	TI Uaçá	Karipuna	Oiapoque	1.528		Regularizada	Tradicionalmente ocupada
Amapá e Norte do Pará	AP	TI Waiápi	Waiápi	Laranjal do Jari, Mazagão, Pedra Branca do Amapari	301		Regularizada	Tradicionalmente ocupada
Amapá e Norte do Pará	AP	Famílias residentes em contexto urbano de Macapá	Apalai	Macapá	132	x		
Amapá e Norte do Pará	AP	TI Rio Paru DEste	Wayana	Monte Alegre, Almeirim, Alenquer	67		Regularizada	Tradicionalmente ocupada
Araguaia Tocantins	TO	TI Apinajé	Apinaye	Maurilândia do Tocantins, Itaguatins, Cachoeirinha, São Bento do Tocantins, Tocantinópolis	980		Regularizada	Tradicionalmente ocupada
Araguaia Tocantins	GO	TI Ava-Canoeiro	Avá-Canoeiro	Minaçu, Colinas do Sul	11		Declarada	Tradicionalmente ocupada
Araguaia Tocantins	TO	TI Funil	Xerente	Tocantínia			Regularizada	Tradicionalmente ocupada
Araguaia Tocantins	TO	TI Inywebohoná	Javae	Lagoa da Confusão, Pium	113		Regularizada	Tradicionalmente ocupada
Araguaia Tocantins	GO	TI Karajá de Aruanã I, II e III	Karajá	Aruanã, Cocalinho	80		Homologada	Tradicionalmente ocupada
Araguaia Tocantins	PA	TI Karajá Santana do Araguaia	Karajá	Santa Maria das Barreiras	30		Em Estudo	Tradicionalmente ocupada
Araguaia Tocantins	MA	TI Krahólandia	Krahó	Goiatins, Itacajá	1650		Regularizada	Tradicionalmente ocupada
Araguaia Tocantins	PA	TI Maranduba	Karajá	Araguacema, Santa Maria das Barreiras	14		Regularizada	Tradicionalmente ocupada

Araguaia Tocantins	TO	TI Parque do Araguaia	Javae	Formoso do Araguaia, Lagoa da Confusão, Lagoa	1555		Regularizada	Tradicionalmente ocupada
Araguaia Tocantins	MT	TI Urubu Branco	Tapirape	Luciara, Confresa ,Porto Alegre do Norte	385		Regularizada	Tradicionalmente ocupada
Araguaia Tocantins	TO	TI Xambioá	Guarani	Santa Fé do Araguaia	295		Regularizada	Tradicionalmente ocupada
Araguaia Tocantins	TO	TI Xerente	Xerente	Tocantinia	1.695		Regularizada	Tradicionalmente ocupada
Araguaia Tocantins	TO	Famílias residentes em contexto urbano de TOCANTINIA/TO	Xerente	Tocantinia	56	x		
Araguaia Tocantins	TO	em contexto urbano de Tocantinópolis e Araguaína		Tocantinópolis, Araguaína		x		
Araguaia Tocantins	TO	esidentes em contexto urbano de Palmas/TO						
Araguaia Tocantins	TO	Reserva Indígena Krahô Kanela	Krahô-Kanela	Lagoa da Confusão	50		Regularizada	Reserva Indígena Tradicionalmente ocupada
Araguaia Tocantins	GO	TI Carretão	Tapuia	Rubiataba, Nova América	70		Em Estudo	
Araguaia Tocantins	DF	residentes em contexto urbano de Brasília		Brasília	250	x		
Araguaia Tocantins	MA	TI Kanela Memortumré	Kanela	Fernando Falcão, Barra do Corda			Delimitada	Tradicionalmente ocupada
Araguaia Tocantins	TO	TI Taego Áwa	Avá-Canoeiro	Formoso do Araguaia			Declarada	Tradicionalmente ocupada
Araguaia Tocantins	TO	TI Javaé/Ava Canoeiro (Canoanã)	Javaé	Formoso do Araguaia, Sandolândia			Em Estudo	Tradicionalmente ocupada
Araguaia Tocantins	GO	Famílias residentes em contexto urbano de GOIÂNIA/GO, NIQUELÂNDIA e GOIÁS VELHO	Xavante	Goiania, Niquelândia, Goiás Velho	70	x		
Araguaia Tocantins	TO	GURUPIITO, LAGOA DA CONFUSÃ	Atikum	Gurupi, Lagoa da Confusão, Formoso do Araguaia	105	x		
Araguaia Tocantins	TO	TI KRIN PA TEHI	Kanela do Tocantins	Lagoa da Confusão	25			

Araguaia Tocantins	TO	TI TAKAYURÁ	Krahô	Lagoa da Confusão	30				
Araguaia Tocantins	TO	FUNI-Ô	Fulni-ô	Lagoa de São Bento	20				
Araguaia Tocantins	MT	TI Krenrehé	Krenak	Luciara, Canabrava do Norte				Regularizada	Reserva Indígena
Araguaia Tocantins	MT	TI Tapirapé/Karajá	Tapirapeé	Luciara, Santa Terezinha	165			Regularizada	Tradicionalmente ocupada
Araguaia Tocantins	MT	TI Cacique Fontoura	Karajá	Luciara, São Félix do Araguaia				Declarada	Tradicionalmente ocupada
Araguaia Tocantins	MT	TI São Domingos - MT	Karajá	Luciara, São Félix do Araguaia	77			Regularizada	Tradicionalmente ocupada
Araguaia Tocantins	TO	Famílias residentes em contexto urbano de Palmas		Palmas	110	x			
Araguaia Tocantins	TO	TI Utaria Wyhyna/Iródu Irana	Javaé	Plum				Declarada	Tradicionalmente ocupada
Araguaia Tocantins	MT	Famílias residentes em contexto urbano de Porto Alegre/MT e Confresa/MT	Kanela do Araguaia	Porto Alegre/MT, Confresa	40	x			
Araguaia Tocantins	MT	NOVA PUKANU	Kanela do Araguaia	Porto Alegre/MT	120				
Araguaia Tocantins	MT	TI KRELERE	Maxacali	Porto Alegre/MT	25				
Araguaia Tocantins	PA	TI Karaja Santana do Araguaia	Karajá	Santa Maria das Barreiras				Regularizada	Tradicionalmente ocupada
Araguaia Tocantins	PA	Famílias residentes em contexto urbano de SANTA MARIA DAS BARREIRAS/PA	Karajá	Santa Maria das Barreiras	44	x			
Araguaia Tocantins	MT	KANELA (PORTO VELHO)	Kanela	Santa Terezinha	20				
Araguaia Tocantins	MT	TI Lago Grande	Karajá	Santa Terezinha				Em Estudo	Tradicionalmente ocupada

Araguaia Tocantins	MT	Famílias residentes em contexto urbano de SANTA TEREZINHA E LUCIARA/MT	Karajá	Santa Terezinha, Luciara	10	x		
Araguaia Tocantins	MT	Famílias residentes em contexto urbano de SÃO FELIX DO ARAGUAIA	Karajá	São Félix do Araguaia	20	x		
Baixo São Francisco	PE	TI Atikum Umá	Atikum	Salgueiro, Mirandiba, Carnaubeira da Penha, Belém do São Francisco	2.725		Regularizada	Tradicionalmente ocupada
Baixo São Francisco	PE	TI Entre Serras Pankararu	Pankararu	Petrolândia, Tacaratu, Jatobá	1.185		Regularizada	Tradicionalmente ocupada
Baixo São Francisco	PE	TI Fulni-ô	Fulni-ô	Itaíba, Águas Belas	1.300		Regularizada	Reserva Indígena
Baixo São Francisco	BA	TI Kantaruré	Kantaruré	Glória	350		Regularizada	Tradicionalmente ocupada
Baixo São Francisco	BA	TI Kiriri	Kiriri	Ribeira do Pombal, Quijingue, Tucano, Banzaê	800		Regularizada	Tradicionalmente ocupada
Baixo São Francisco	BA	TI Massacará	Kaimbé	Euclides da Cunha	350		Regularizada	Tradicionalmente ocupada
Baixo São Francisco	BA	TI Pankararé	Pankararé	Glória, Paulo Afonso, Rodelas	1.055		Regularizada	Tradicionalmente ocupada
Baixo São Francisco	PE	TI Pankararu	Pankararu	Petrolândia, Tacaratu	2.364		Regularizada	Tradicionalmente ocupada
Baixo São Francisco	PE	TI Ilhas da Tapera/São Félix/Porto	Truka	Orocó	100		Encaminhada RI	Reserva Indígena
Baixo São Francisco	BA	Tumbalalá - Ibozinho	Tumbalala	Abaré	100			
Baixo São Francisco	BA	Tumbalalá Lagoa da Pedra	Tumbalala	Abaré	65			
Baixo São Francisco	BA	Tuxi	Tuxi	Abaré	230			
Baixo São Francisco	BA	Missão Velha	Tumbalala	Abaré, Curaçá	320		Delimitada	Tradicionalmente ocupada
Baixo São Francisco	BA	Pambu	Tumbalala	Abaré, Curaçá	340		Delimitada	Tradicionalmente ocupada

Baixo São Francisco	BA	Atikum Angical	Atikum	Angical	40			
Baixo São Francisco	BA	Kiriri/Barreiras	Kiriri	Barreiras	17			
Baixo São Francisco	PE	Tuxi Belém	Ilha da Vargem	Belém do São Francisco	113			
Baixo São Francisco	PE	TI Ilha de Assunção	Truka	Cabrobó	1.360	Regularizada		Tradicionalmente ocupada
Baixo São Francisco	BA	Xacriabá Cocos	Xacriabá	Cocos	15			
Baixo São Francisco	BA	Atikum Altamira	Atikum	Curaçá	40			
Baixo São Francisco	BA	Tumbalalá - Chapada do Imbu	Tumbalala	Curaçá	121			
Baixo São Francisco	BA	Pankararu Gueyah	Pankararu	Glória	50			
Baixo São Francisco	BA	Pankararu Katui-Panká	Pankararu	Glória	50			
Baixo São Francisco	BA	Xucuru - Kariri	Xukuru-Kariri	Glória	37			
Baixo São Francisco	BA	Reserva Indígena Ibotirama	Tuxá	Ibotirama	270	Regularizada		Reserva Indígena
Baixo São Francisco	PE	Opará	Pankararu	Jatobá	25			
Baixo São Francisco	PE	Pankaiwka	Pankararu	Jatobá	66	Encaminhada RI		Reserva Indígena
Baixo São Francisco	BA	Pankarú Muquém de São Francisco	Pankaru	Muquém de São Francisco	25	Regularizada		Reserva Indígena
Baixo São Francisco	BA	Potiguara Muquém de São Francisco	Potiguara	Muquém de São Francisco	20			
Baixo São Francisco	BA	Reserva Indígena Kiriri Muquém de São Francisco	Kiriri	Muquém de São Francisco	35	Regularizada		Reserva Indígena
Baixo São Francisco	BA	Indígena Tuxá Muquém de São Francisco	Tuxa	Muquém de São Francisco	22	Regularizada		Reserva Indígena
Baixo São Francisco	BA	Tapuia Muquém de São Francisco	Tapuia	Muquém de São Francisco	20			
Baixo São Francisco	PE	Aldeamento Brigida	Truka	Orocó	38			

Baixo São Francisco	PE	Pankará / Truká - Brigida	Pankara	Orocó	11			
Baixo São Francisco	BA	Atikum Paratinga	Atikum	Paratinga	10			
Baixo São Francisco	BA	Kariri - Xokó	Kariri-Xoko	Paulo Afonso	30			
Baixo São Francisco	BA	Truká Tupá	Truka	Paulo Afonso	10			
Baixo São Francisco	PE	Angico	Pankararu	Petrolândia	40			
Baixo São Francisco	PE	Pankararu Serra Vermelha	Pankararu	Petrolândia	45			
Baixo São Francisco	PE	Atikum - Sitio Coelho	Atikum	Petrolina	20			
Baixo São Francisco	BA	Reserva Indígena Tuxá/Banzaé	Tuxa	Quijingue, Banzaé	40		Regularizada	Reserva Indígena
Baixo São Francisco	BA	Comunidade Kiriri do Cru	Kiriri	Quijingue	30			
Baixo São Francisco	BA	Aldeia Mãe	Tuxá	Rodelas	429			
Baixo São Francisco	BA	Atikum Rodelas	Atikum	Rodelas	13			
Baixo São Francisco	BA	Beira Rio	Atikum	Rodelas	28			
Baixo São Francisco	BA	Bento Um	Atikum	Rodelas	63			
Baixo São Francisco	BA	Kambiwa Filha	Kambiwa	Rodelas	24			
Baixo São Francisco	BA	Kambiwa Karuará	Kambiwa	Rodelas	15			
Baixo São Francisco	BA	Kambiwa Reviver	Kambiwa	Rodelas	20			
Baixo São Francisco	BA	Manoel Valério	Tuxá	Rodelas	50			
Baixo São Francisco	BA	Margem do São Francisco	Tuxá	Rodelas	60			
Baixo São Francisco	BA	Neo – Pankararé	Pankararé	Rodelas	27			

Baixo São Francisco	BA	Nova Aliança	Atikum	Rodelas	31		
Baixo São Francisco	BA	Nova Atikum	Atikum	Rodelas	19		
Baixo São Francisco	BA	Nova Esperança	Atikum	Rodelas	43		
Baixo São Francisco	BA	Nova Pankararé	Pankararé	Rodelas	21		
Baixo São Francisco	BA	Nova Vida	Atikum	Rodelas	49		
Baixo São Francisco	BA	Pankararé Rodelas	Pankararé	Rodelas	35		
Baixo São Francisco	BA	RIBEIRO CRUZ	Tuxá	Rodelas	32		
Baixo São Francisco	BA	Tuxá Banzaê	Tuxá	Rodelas	27		
Baixo São Francisco	PE	Ilha do Bom Sucesso	Atikum	Santa Maria da Boa Vista	30		
Baixo São Francisco	BA	Atikum Santa Rita de Cassia	Atikum	Santa Rita de Cássia	22	Encaminhada RI	Reserva Indígena
Baixo São Francisco	BA	Atikum - Sento Sé	Atikum	Sento Sé	20		
Baixo São Francisco	BA	Kapinawá Serra do Ramalho	Kapinawa	Serra do Ramalho	18		
Baixo São Francisco	BA	Fulni-ô Serra do Ramalho	Fulni-ô	Serra do Ramalho	35		
Baixo São Francisco	BA	Reserva Indígena Pankarú Serra do Ramalho	Pankaru	Serra do Ramalho	36	Regularizada	Reserva Indígena
Baixo São Francisco	BA	Truká Camixá	Truka	Sobradinho	25		
Baixo São Francisco	PE	Pankararu Altinho	Pankararu	Tacaratu	90		
Baixo São Francisco	BA	Payayá Utinga	Payaya	Utinga	30		
Baixo São Francisco	BA	Famílias indígenas residentes em contexto urbano (CR-BSF)				x	

Baixo Tocantins	PA	TI Alto Rio Guamá	Tembé	Santa Luzia do Pará, Paragominas, Nova Esperança do Piriá, Garrafão do Norte, Capitão Poço	619	Regularizada	Tradicionalmente ocupada
Baixo Tocantins	PA	TI Anambé	Anambé	Moju	70	Regularizada	Tradicionalmente ocupada
Baixo Tocantins	PA	TI Mãe Maria	Gavião	Bom Jesus do Tocantins	330	Regularizada	Tradicionalmente ocupada
Baixo Tocantins	PA	TI Parakaná	Parakaná	Novo Repartimento, Itupiranga	283	Regularizada	Tradicionalmente ocupada
Baixo Tocantins	PA	TI Sororó	Surui Aikewara	São Geraldo do Araguaia, São Domingos do Araguaia, Marabá	159	Regularizada	Tradicionalmente ocupada
Baixo Tocantins	PA	TI Tembé	Tembe	Tomé-Açu	64	Regularizada	Tradicionalmente ocupada
Baixo Tocantins	PA	TI Trocará	Assurini	Baião, Tucuruí	184	Regularizada	Tradicionalmente ocupada
Baixo Tocantins	PA	TI Turé Mariquita	Tembe	Tomé-Açu	34	Regularizada	Tradicionalmente ocupada
Baixo Tocantins	PA	TI Xikrin do Rio Kateté	Xikrin	Água Azul do Norte, Parauapebas, Marabá	461	Regularizada	Tradicionalmente ocupada
Baixo Tocantins	PA	TI Barreirinha	Amanaye	Paragominas	37	Regularizada	Tradicionalmente ocupada
Baixo Tocantins	PA	TI Maracaxi	Tembe	Aurora do Pará	19	Declarada	Tradicionalmente ocupada
Baixo Tocantins	PA	Gleba Carajás	Atikum	Canaã dos Carajás	22		
Baixo Tocantins	PA	Aldeias Arandeuá e Surubiju (TI em estudo)	Amanaye	Goianésia do Pará	24		
Baixo Tocantins	PA	TI Sarauá	Amanaye	Ipixuna do Pará	0	Regularizada	Tradicionalmente ocupada
Baixo Tocantins	PA	Aldeia Guajanaíra (Projeto de Assentamento Juruna)	Guajajara	Itupiranga	15		
Baixo Tocantins	PA	Aldeia Ororobá (Projeto de Assentamento - Buritirama)	Atikum	Itupiranga	24		

Baixo Tocantins	PA	TI Pacajá	Asurini do Tocantins	Portel	0		Em Estudo	Tradicionalmente ocupada
Baixo Tocantins	PA	TI Nova Jacundá	Guarani Mbyá	Rondon do Pará	18		Regularizada	Dominial Indígena
Baixo Tocantins	PA	TI Areal (em estudo)	Tembé	Santa Maria do Pará	50		Regularizada	Tradicionalmente ocupada
Baixo Tocantins	PA	TI Jeju (em estudo)	Tembé	Santa Maria do Pará	70		Regularizada	Tradicionalmente ocupada
Baixo Tocantins	PA	TI Tuwa Apekuokawera	Surui de Rondônia	São Geraldo do Araguaia, Marabá	0		Delimitada	Tradicionalmente ocupada
Baixo Tocantins	PA	Assentamento Arumatewa	Tembé	Tomé Açú	13			
Baixo Tocantins	PA	Projeto de Assentamento Kunauari	Tembé	Tomé Açú	16			
Baixo Tocantins	PA	Projeto de Assentamento Nova	Tembé	Tomé Açú	12			
Baixo Tocantins	PA	Projeto de Assentamento Pitawá	Tembé	Tomé Açú	14			
Baixo Tocantins	PA	Projeto de Assentamento Porangueté	Tembé	Tomé Açú	5			
Baixo Tocantins	PA	Famílias Indígenas residentes em contexto urbano (CR-BT)				x		
Cacoal	RO	TI Kwaza do Rio São Pedro	Kwaza	Parecis	60		Regularizada	Tradicionalmente ocupada
Cacoal	RO	TI Parque do Aripuanã (CAC)	Cinta Larga	Vilhena	76		Regularizada	Tradicionalmente ocupada
Cacoal	RO	TI Rio Mequéns	Sakirabiat	Alto Alegre dos Parecis	70		Regularizada	Tradicionalmente ocupada
Cacoal	RO	TI Roosevelt	Cinta Larga	Espigão do Oeste e Pimenta Bueno	262		Regularizada	Tradicionalmente ocupada
Cacoal	MT	TI Sete de Setembro (MT)	Paiter Suruí	Rondolândia	55		Regularizada	Tradicionalmente ocupada
Cacoal	RO	TI Sete de Setembro (RO)	Paiter Suruí	Cacoal, Espigão do Oeste	350		Regularizada	Tradicionalmente ocupada
Cacoal	RO	Famílias Indígenas residentes em contexto urbano (CR-CAC)			50	x		
Campo Grande	MS	TI Buriti	Terena	Sidrolândia, Dois Irmãos do Buriti	1230		Declarada	Tradicionalmente ocupada
Campo Grande	MS	TI Buritizinho	Terena	Sidrolândia	390		Regularizada	Tradicionalmente ocupada
Campo Grande	MS	TI Cachoeirinha	Terena	Miranda	1287		Declarada	Tradicionalmente ocupada

Campo Grande	MS	TI Guató	Guato	Corumbá	80		Regularizada	Tradicionalmente ocupada
Campo Grande	MS	TI Kadiweu	Kadiwéu	Porto Murtinho, Corumbá	613		Regularizada	Tradicionalmente ocupada
Campo Grande	MS	TI Lalima	Terena	Miranda	447		Regularizada	Tradicionalmente ocupada
Campo Grande	MS	TI Limão Verde	Terena	Aquidauana	505		Regularizada	Tradicionalmente ocupada
Campo Grande	MS	TI Nioaque	Terena	Nioaque	508		Regularizada	Tradicionalmente ocupada
Campo Grande	MS	TI Ofaié Xavante	Ofaie Xavante	Brasilândia	43		Declarada	Tradicionalmente ocupada
Campo Grande	MS	TI Pilad Rebuá	Terena	Miranda	1007		Regularizada	Tradicionalmente ocupada
Campo Grande	MS	TI Taunay Ipegue	Terena	Aquidauana	1570		Regularizada	Tradicionalmente ocupada
Campo Grande	MS	Famílias residentes em contexto urbano de Anastácio	Terena	Anastácio	365	x		
Campo Grande	MS	Associação Txané Anastácio	Terena	Anastácio	23	x		
Campo Grande	MS	Famílias residentes em contexto urbano de Aquidauana	Terena	Aquidauana	25	x		
Campo Grande	MS	Tico Lipú	Terena	Aquidauana	86	x		
Campo Grande	MS	Famílias residentes em contexto urbano de Bodoquena	Terena	Bodoquena	73	x		
Campo Grande	MS	Famílias residentes em contexto urbano de Brasilândia	Ofaie	Brasilândia	15	x		
Campo Grande	MS	Famílias residentes em contexto urbano de Corumbá		Corumbá	53	x		
Campo Grande	MS	Famílias residentes em contexto urbano de Rochedo	Terena	Rochedo	35	x		
Campo Grande	MS	Água Limpa	Terena	Rochedo	22			
Campo Grande	MS	Aldéinha	Terena	Anastácio	111			
Campo Grande	MS	Famílias residentes em contexto urbano de Campo Grande	Terena	Campo Grande	115	x		
Campo Grande	MS	Associação Txané Aquidauana	Terena	Aquidauana	132	x		
Campo Grande	MS	Indubrasil (Oidi) (ADA)	Terena	Campo Grande	18	x		
Campo Grande	MS	Indubrasil (Cleuza) (ADA)	Terena	Campo Grande	26	x		
Campo Grande	MS	Jardim Inápolis	Terena	Campo Grande	52	x		
Campo Grande	MS	Vila Romana	Terena	Campo Grande	60	x		

Campo Grande	MS	Vila Bordon	Terena	Campo Grande	21	x		
Campo Grande	MS	Santa Mônica	Terena	Campo Grande	67	x		
Campo Grande	MS	Estrela da Manhã	Terena	Campo Grande	55	x		
Campo Grande	MS	Darcy Ribeiro	Terena	Campo Grande	59	x		
Campo Grande	MS	Serraville	Terena	Campo Grande	20	x		
Campo Grande	MS	Água Funda	Terena	Campo Grande	56	x		
Campo Grande	MS	Jardim Noroeste	Terena	Campo Grande	45	x		
Campo Grande	MS	Marçal de Souza	Terena	Campo Grande	212	x		
Campo Grande	MS	Água Bonita	Terena	Campo Grande	248	x		
Campo Grande	MS	Caiobá	Terena	Campo Grande	41	x		
Campo Grande	MS	Jardim Aeroporto	Terena	Campo Grande	67	x		Tradicionalmente ocupada
Centro Leste do Pará	PA	TI Apyterewa	Parakaná	São Félix do Xingu	162		Regularizada	
Centro Leste do Pará	PA	TI Arara	Arara	Medicilândia, Brasil Novo, Altamira, Uruará	86		Regularizada	Tradicionalmente ocupada
Centro Leste do Pará	PA	TI Araweté Igarapé Ipixuna	Araweté	Altamira, São Félix do Xingu, Senador José Porfírio	167		Regularizada	Tradicionalmente ocupada
Centro Leste do Pará	PA	TI Cachoeira Seca	Arara	Altamira, Uruará, Placas	62		Regularizada	Tradicionalmente ocupada
Centro Leste do Pará	PA	TI Kararaó	Kayapó	Altamira	25		Regularizada	Tradicionalmente ocupada
Centro Leste do Pará	PA	TI Koatinemo	Asurini	Altamira, Senador José Porfírio	75		Regularizada	Tradicionalmente ocupada
Centro Leste do Pará	PA	TI Paquiçamba	Juruna	Vitória do Xingu	97		Regularizada	Tradicionalmente ocupada
Centro Leste do Pará	PA	TI Kuruaya	Kuruaya	Altamira	86		Regularizada	Tradicionalmente ocupada
Centro Leste do Pará	PA	TI Trincheira Bacajá	Xikrin	Altamira, São Félix do Xingu, Anapu, Senador José Porfírio	291		Regularizada	Tradicionalmente ocupada
Centro Leste do Pará	PA	TI Xipayá	Xipayá	Altamira	42		Regularizada	Tradicionalmente ocupada
Centro Leste do Pará	PA	TI Arara da Volta Grande	Arara	Senador José Porfírio	74		Regularizada	Tradicionalmente ocupada

Centro Leste do Pará	PA	TI Juruna do Km 17/Reserva Boa Vista	Yudja	Vitória do Xingu	42		Encaminhada RI	Reserva Indígena
Centro Leste do Pará	PA	Contexto Ribeirinho	Juruna	Altamira, Senador José Porfírio, Vitória do Xingu, São Félix do Xingu	100			
Centro Leste do Pará	PA	Famílias residentes em contexto urbano de Altamira	Xipayá	Altamira	341	x		
Cuiabá	MT	TI Baía dos Guató	Guato	Barão de Melgaço, Poconé	50		Homologada	Tradicionalmente ocupada
Cuiabá	MT	TI Bakairi	Bakairi	Planalto da Serra, Paranatinga	225		Regularizada	Tradicionalmente ocupada
Cuiabá	MT	TI Estação Parecis	Paresi	Diamantino	9		Declarada	Tradicionalmente ocupada
Cuiabá	MT	TI Estivadinho	Paresi	Tangará da Serra	13		Regularizada	Tradicionalmente ocupada
Cuiabá	MT	TI Jarudore	Bororo	Poxoróo	9		Regularizada	Tradicionalmente ocupada
Cuiabá	MT	TI Juinha	Paresi	Conquista D'Oeste	33		Regularizada	Tradicionalmente ocupada
Cuiabá	MT	TI Merure	Bororo	Barra do Garças, General Carneiro	138		Regularizada	Tradicionalmente ocupada
Cuiabá	MT	TI Nambikwara	Nambikwara	Comodoro	167		Regularizada	Tradicionalmente ocupada
Cuiabá	MT	TI Paresi	Paresi	Tangará da Serra	225		Regularizada	Tradicionalmente ocupada
Cuiabá	MT	Vila Nova Barbecho	Chiquitano	Porto Esperidião	28			
Cuiabá	RO	TI Parque do Aripuanã	Sabanê	Vilhena	29		Regularizada	
Cuiabá	MT	TI Paukairajausu	Nambikwara	Conquista D'Oeste, Vila Bela da Santíssima Trindade, Nova Lacerda	2		Delimitada	Tradicionalmente ocupada
Cuiabá	MT	TI Perigara	Bororo	Barão de Melgaço	28		Regularizada	Tradicionalmente ocupada
Cuiabá	MT	TI Pirineus de Souza	Nambikwara	Comodoro	106		Regularizada	Tradicionalmente ocupada

Cuiabá	MT	TI Ponte de Pedra	Paresi	Nova Maringá, Diamantino, Campo Novo do Parecis	15	Declarada	Tradicionalmente ocupada
Cuiabá	MT	TI Rio Formoso	Paresi	Tangará da Serra	45	Regularizada	Tradicionalmente ocupada
Cuiabá	MT	T. I Santana	Bakairi	Nobres	66	Regularizada	Tradicionalmente ocupada
Cuiabá	MT	TI Sararé	Nambikwara	Vila Bela da Santíssima Trindade, Nova Lacerda	52	Regularizada	Tradicionalmente ocupada
Cuiabá	MT	TI Tadarimana	Bororo	Rondonópolis	188	Regularizada	Tradicionalmente ocupada
Cuiabá	MT	TI Tereza Cristina	Bororo	Santo Antônio do Leverger	173	Regularizada	Tradicionalmente ocupada
Cuiabá	MT	TI Tirecatunga	Nambikwara	Sapezal	82	Regularizada	Tradicionalmente ocupada
Cuiabá	MT	TI Umutina	Umutina	Barra do Bugres	125	Regularizada	Tradicionalmente ocupada
Cuiabá	MT	TI Utiariti	Paresi	Sapezal, Campo Novo do Parecis	231	Regularizada	Tradicionalmente ocupada
Cuiabá	MT	TI Vale do Guaporé	Nambikwara	Comodoro, Nova Lacerda	293	Regularizada	Tradicionalmente ocupada
Cuiabá	MT	TI Portal do Encantado	Chiquitano	Porto Esperidião, Pontes e Lacerda, Vila Bela da Santíssima Trindade	74	Declarada	Tradicionalmente ocupada
Cuiabá	PA	TI Baú	Kayapó	Altamira	153	Regularizada	Tradicionalmente ocupada
Cuiabá	MT	TI Figueiras	Paresi	Barra do Bugres, Tangará da Serra	7	Regularizada	Tradicionalmente ocupada
Cuiabá	RO	TI Tubarão Latunde	Laiana	Chupinguaia	63	Regularizada	Tradicionalmente ocupada
Cuiabá	MT	TI Lagoa dos Brincos	Negaroté	Comodoro	0	Regularizada	Tradicionalmente ocupada

Cuiabá	PA	TI Menkragnoti	Kayapó	Matupá, Peixoto de Azevedo, Altamira, São Félix do Xingu	286		Regularizada	Tradicionalmente ocupada
Cuiabá	MT	TI Pequizal	Nambikwara	Nova Lacerda	0		Regularizada	Tradicionalmente ocupada
Cuiabá	MT	TI Taihantesu	Wasusu	Nova Lacerda	0		Regularizada	Tradicionalmente ocupada
Cuiabá	MT	TI Uirapuru	Paresi	Nova Lacerda, Campos de Júlio	10		Declarada	Tradicionalmente ocupada
Cuiabá	RO	Jacarerupa	Guarasugw'e	Pimenteiras D'Oeste	49			
Cuiabá	RO	TI Uty-Xunaty	Terena	Vilhena	12		Encaminhada RI	Reserva Indígena
Cuiabá	MT	Comunidades Santa Aparecida, Aeroporto, Nova Fortuna e Bocaina	Chiquitano	Vila Bela da Santíssima Trindade	83			
Dourados	MS	Reserva Indígena Caarapó	Kaiowá	Caarapó	1.285		Regularizada	Tradicionalmente ocupada
Dourados	MS	TI Jarara	Kaiowá	Juti	98		Homologada	Tradicionalmente ocupada
Dourados	MS	TI Panambizinho	Kaiowa	Dourados	188		Regularizada	Tradicionalmente ocupada
Dourados	MS	TI Aldeia Sucuri'y	Kaiowá	Maracaju	96		Regularizada	Tradicionalmente ocupada

Dourados	MS	TI Takuara	Kaiowá,	Juti	84		Declarada	Tradicionalmente ocupada
Dourados	MS	TI Panambi/ Lagoa Rica	Kaiowá	Itaporá, Douradina	188		Delimitada	Tradicionalmente ocupada
Dourados	MS	Apyka'i	Kaiowá	Dourados	5		Em Estudo	
Dourados	MS	Reserva Indígena Dourados	Kaiowá	Dourados	4.667		Regularizada	Tradicionalmente ocupada
Dourados	MS	Agrovila Formosa	Kaiowá	Dourados	18			
Dourados	MS	Aldeinha Clemente	Kaiowá	Jateí	13			
Dourados	MS	Aratikuty	Kaiowá	Dourados	12			

Dourados	MS	Avaete I	Kaiowá	Dourados	20			
Dourados	MS	Avaeté II	Kaiowá	Dourados	24			
Dourados	MS	Bataguassu (comunidade urbana)	Kaiowá	Bataguassu	35	x		
Dourados	MS	Boqueirão	Kaiowá	Dourados	36			
Dourados	MS	Califórnia	Kaiowá	Dourados	7			
Dourados	MS	Cerro'í	Kaiowá	Guia Lopes da Laguna	35			
Dourados	MS	Distrito de Itahum	Kaiowá	Dourados	35			

Dourados	MS	Distrito de Vila Rica (comunidade urbana)	Kaiowá	Vicantina	35	x		
Dourados	MS	Guapo y Guasu	Kaiowá	Caarapó	27			
Dourados	MS	Guyra Kambiy	Kaiowá	Douradina	21			
Dourados	MS	Guyraroka	Kaiowá	Caarapó	30			
Dourados	MS	Itagua I	Kaiowá	Caarapó	21			
Dourados	MS	Itagua II	Kaiowá	Caarapó	28			
Dourados	MS	Itay Ka'aguyrusu	Kaiowá	Douradina	27			
Dourados	MS	Jaiche Piru	Kaiowá	Dourados	24			

Dourados	MS	Jeroky Guasu	Kaiowá	Caarapó	31			
Dourados	MS	Jerove'i e Ju'ikua	Kaiowá	Rio Brilhante	7			
Dourados	MS	Juncal	Kaiowá	Navirai	16			
Dourados	MS	Juti (comunidade urbana)	Kaiowá	Juti	140	x		
Dourados	MS	Kunumi Poty Vera	Kaiowá	Caarapó	25			
Dourados	MS	Kurupy	Kaiowá	Navirai	18			
Dourados	MS	Laranja16	Kaiowá	Jardim	12			

Dourados	MS	Laranjaire Ñanderu	Kaiowá	Rio Brillhante	45			
Dourados	MS	Ñamoy Guavyra'y	Kaiowá	Caarapó	11			
Dourados	MS	Ñandeva	Kaiowá	Caarapó	25			
Dourados	MS	Novo Horizonte do Sul (comunidade urbana)	Kaiowá	Novo Horizonte do Sul	8	x		
Dourados	MS	Ñu Porá	Kaiowá	Dourados	35			
Dourados	MS	Ñu Verá Guasu	Kaiowá	Dourados	55			
Dourados	MS	Ñu Verá I	Kaiowá	Dourados	50			

Dourados	MS	Ñu Verá II	Kaiowá	Dourados	33			
Dourados	MS	Oká'í/ Coquerito (Distrito de Prudêncio Thomaz)	Kaiowá	Rio Brillhante	16			
Dourados	MS	Pa'í Tavyterá	Kaiowá	Caarapó	17			
Dourados	MS	Pacurity	Kaiowá	Dourados	26			
Dourados	MS	Passo Piraju	Kaiowá	Dourados	28			
Dourados	MS	Picadinha	Kaiowá	Dourados	11			
Dourados	MS	Pindoroki	Kaiowá	Caarapó	11			
Dourados	MS	Sete Placas	Kaiowá	Rio Brillhante	7			

Dourados	MS	Takuaju	Kaiowá	Guia Lopes da Laguna	7			
Dourados	MS	Tamanduary	Kaiowá	Guia Lopes da Laguna	5			
Dourados	MS	Tayassu Ygua	Kaiowá	Douradina	19			
Dourados	MS	Te`Yijusu	Kaiowá	Caarapó	31			
Dourados	MS	Yvy Poty Rory	Kaiowá	Dourados	12			
Dourados	MS	Yvy Verá	Kaiowá	Dourados	70			
Dourados	MS	Famílias residentes em contexto urbano	Terena	Caarapó, Dourados, Guia Lopes da Laguna, Itaporá, Navirai, Rio Brillhante, Jardim	455	x		
Guajará-Mirim	RO	TI IGARAPÉ LAGE	Oro Mon	Nova Mamoré, Guajará-mirim	251		Regularizada	CR-GJM
Guajará-Mirim	RO	TI IGARAPÉ RIBEIRÃO	Oro Mon	Nova Mamoré	110		Regularizada	Tradicionalmente ocupada

Guajará-Mirim	RO	TI RIO GUAPORÉ	Oro Waram	Guajará-Mirim	182		Regularizada	Tradicionalmente ocupada
Guajará-Mirim	RO	TI RIO NEGRO OCAIA	Oro Eo	Guajará-Mirim	184		Regularizada	CR-GJM
Guajará-Mirim	RO	TI SAGARANA	Oro Waram	Guajará-Mirim	77		Regularizada	CR-GJM
Guajará-Mirim	RO	PACAÁS NOVOS	Oro Waram	Guajará-Mirim	382			
Guajará-Mirim	RO	URU EU WAU WAU	Cabixi	Guajará-Mirim	30			
Guajará-Mirim	RO	Famílias indígenas residentes em contexto urbano (CR-GJM)		Nova Mamoré, Guajará-mirim	120	x		
Guarapuava	PR	Ocoy	Avá-Guarani	São Miguel do Iguaçu	150		Regularizada	Reserva Indígena
Guarapuava	PR	TI Barão de Antonina	Kaingang	São Jerônimo da Serra	155		Regularizada	Tradicionalmente ocupada
Guarapuava	PR	TI Faxinal	Kaingang	Cândido de Abreu	228		Regularizada	Dominial Indígena
Guarapuava	PR	TI Ivaí	Kaingang	Pitanga, Manoel Ribas	450		Regularizada	Tradicionalmente ocupada
Guarapuava	PR	TI Laranjinha	Kaingang	Santa Amélia, Abatiá	68		Regularizada	Tradicionalmente ocupada
Guarapuava	PR	TI Mangueirinha	Kaingang	Mangueirinha, Coronel Vívda, Chopinzinho	855		Regularizada	Tradicionalmente ocupada
Guarapuava	PR	Marrecas	Kaingang	Turvo, Guarapuava	173		Regularizada	Dominial Indígena
Guarapuava	PR	TI Pinhalzinho	Kaingang	Tomazina	55		Regularizada	Reserva Indígena
Guarapuava	PR	TI Queimadas	Kaingang	Ortigueira	232		Regularizada	Tradicionalmente ocupada
Guarapuava	PR	TI Rio d'Areia	Guarani	Inácio Martins	32		Regularizada	Tradicionalmente ocupada
Guarapuava	PR	TI Rio das Cobras	Kaingang	Nova Laranjeiras, Espigão Alto do Iguaçu	985		Regularizada	Tradicionalmente ocupada
Guarapuava	PR	TI São Jerônimo da Serra	Kaingang	São Jerônimo da Serra	213		Regularizada	Tradicionalmente ocupada
Guarapuava	PR	Afetete	Avá-Guarani	Diamante D'Oeste	90		Regularizada	Reserva Indígena
Guarapuava	PR	TI Tibagi-Mococa	Kaingang	Ortigueira	47		Regularizada	Tradicionalmente ocupada

Guarapuava	PR	TI Herarekã Xetã	Xetã	Ivatê				Delimitada	Tradicionalmente ocupada
Guarapuava	PR	TI Boa Vista	Kaingang	Laranjeiras do Sul	35			Declarada	Tradicionalmente ocupada
Guarapuava	PR	TI Yvyporã Laranjinha	Guarani Nhandewa	Cornélio Procópio, Ribeirão do Pinhal, Abatiã	23			Declarada	Tradicionalmente ocupada
Guarapuava	PR	TI Kaaguay Guaxy - Palmital	Guarani	União da Vitória				Em Estudo	Tradicionalmente ocupada
Guarapuava	PR	Itamarã	Avá-Guarani	Diamante D'Oeste	60			Regularizada	Reserva Indígena
Guarapuava	PR	Porã	Avá-Guarani	Itaporanga	62			Em Estudo	Tradicionalmente ocupada
Guarapuava	PR	TI Apucarana	Kaingang	Londrina	592			Em Estudo	Tradicionalmente ocupada
Guarapuava	PR	Aldeia Kagré (Planalto-Capanema)	Kaingang	Planalto	16				
Guarapuava	PR	Aldeia Kakané Porã	Guarani	Curitiba	43				
Guarapuava	PR	Aldeia Vitorino	Kaingang	Vitorino	12				
Guarapuava	PR	Araguaj	Avá-Guarani	Terra Roxa	25				
Guarapuava	PR	Araporã	Avá-Guarani	Santa Helena	27				
Guarapuava	PR	Aty Mirim	Avá-Guarani	Itaipulândia	53				
Guarapuava	PR	Curva Guarani	Avá-Guarani	Santa Helena	10				
Guarapuava	PR	Guarani	Avá-Guarani	Guaira	30				
Guarapuava	PR	Guata Porã	Avá-Guarani	Guaira	77				
Guarapuava	PR	Hite	Avá-Guarani	Guaira	11				
Guarapuava	PR	Inmag	Kaingang	Barracão	10				
Guarapuava	PR	Karumbey	Avá-Guarani	Guaira	18				
Guarapuava	PR	Marangatu	Avá-Guarani	Guaira	90				
Guarapuava	PR	Mirim	Avá-Guarani	Guaira	20				
Guarapuava	PR	Mokoy Jaegua	Avá-Guarani	Santa Helena	18				
Guarapuava	PR	Nhemboete	Avá-Guarani	Terra Roxa	16				
Guarapuava	PR	Poha Renda	Avá-Guarani	Terra Roxa	22				
Guarapuava	PR	Pyahu	Avá-Guarani	Santa Helena	10				
Guarapuava	PR	Tajy Poty	Avá-Guarani	Terra Roxa	18				
Guarapuava	PR	Tatury	Avá-Guarani	Guaira	24				
Guarapuava	PR	Vya Renda	Avá-Guarani	Santa Helena	37				
Guarapuava	PR	Yhovy	Avá-Guarani	Guaira	53				

Guarapuava	PR	Yva Renda	Avá-Guarani	Itaipulândia	15			
Guarapuava	PR	Yvy Porã	Avá-Guarani	Terra Roxa	42			
Guarapuava	PR	Yvyrati Porã	Avá-Guarani	Terra Roxa	23			
Guarapuava	SC	Aldeia Vanh Kaner	Guarani	Mafra	12			
Guarapuava	PR	Famílias Indígenas residentes em contexto urbano (CR-GPV)				x		
Interior Sul	SC	TI KONDÁ	Kaingang	Chapecó	285		Encaminhada RI	Reserva Indígena
Interior Sul	PR	TI PALMAS	Kaingang	Abelardo Luz, Palmas	170		Regularizada	Tradicionalmente ocupada
Interior Sul	PR	ALTO PINHAL	Kaingang	Cleberlândia	32		Regularizada	Tradicionalmente ocupada
Interior Sul	SC	TI TOLDO PINHAL	Kaingang	Seara, Paial	35		Declarada	Tradicionalmente ocupada
Interior Sul	SC	TI RIO DOS PARDOS	Xokleng	Porto União	6		Regularizada	Tradicionalmente ocupada
Interior Sul	SC	TI TOLDO CHIMBANGUE	Kaingang	Chapecó	175		Regularizada	Tradicionalmente ocupada
Interior Sul	SC	TOLDO IMBU	Kaingang	Abelardo Luz	70			
Interior Sul	SC	Guarani Ara Poty2	Guarani	Chapecó	18			
Interior Sul	SC	TI XAPECÓ	Guarani	Ipaçu, Entre Rios	1500		Regularizada	Tradicionalmente ocupada
Interior Sul	PR	Acampamento Guarani de Araçai	Guarani	Cunha Porã, Saudades	29		Declarada	Tradicionalmente ocupada
Interior Sul	PR	ACAMPAMENTO CACIQUE	Kaingang	Palmas/PR	22			
Interior Sul	PR	ÂNGELO CRETÁ						
Interior Sul	PR	Famílias residentes em contexto urbano no Paraná (CR-INTS)		Palmas/PR, Clevelândia	24	x		
Interior Sul	SC	Famílias residentes em contexto urbano em Santa Catarina (CR-INTS)	Kaingang	Chapecó, Itapiranga, Descanso, Faxinal dos Guedes, Xanxerê, Bom Jesus	80	x		
Ji Paraná	RO	TI Igarapé Lourdes	Arara	Ji-Paraná	329		Regularizada	CR-JPR
Ji Paraná	RO	TI Karipuna	Karipuna	Porto Velho	13		Regularizada	CR-JPR
Ji Paraná	RO	TI Karitiana	Karitiana	Porto Velho, Cadeias do Jamari	141		Em Estudo	CR- JPR

Ji Paraná	RO	TI Rio Branco	Tupari	São Francisco do Guaporé, São Miguel do Guaporé, Alta Floresta d'Oeste	185		Regularizada	CR-JPR
Ji Paraná	RO	TI Uru Eu Wau Wau	Uru-Eu-Wau- Wau	Jaru, Mirante da Serra, Governador Jorge Teixeira	74		Regularizada	CR-JPR
Ji Paraná	MT	TI Zoró	Zoró	Aripuanã	218		Regularizada	Tradicionalmente ocupada
Ji Paraná	RO	Comunidade de Porto Rolim	Sakyrabiar	Alta Floresta d'Oeste	54			
Ji Paraná	RO	Costa Marques	Chiquitano	Costa Marques	120			
Ji Paraná	RO	Comunidade Cassupá/Salamã	Cassupá	Porto Velho	14			
Ji Paraná	RO	Porto Murtinho, São Francisco do Guaporé	Migueleno	São Francisco do Guaporé	71			
Ji Paraná	RO	Aldeia Aperoy	Puruborá	Seringueiras	14			
Ji Paraná	RO	Seringueiras	Puruborá	Seringueiras	20			
Ji Paraná	RO	Famílias Indígenas residentes em contexto urbano (CR-JPR)			20	x		
João Pessoa	PB	TI Jacaré de São Domingos	Potiguara	Marcação	217		Regularizada	Tradicionalmente ocupada
João Pessoa	PB	TI Potiguara	Potiguara	Baía da Traição, Marcação, Rio Tinto	5159		Regularizada	Tradicionalmente ocupada
João Pessoa	PB	TI Potiguara de Monte Mor	Potiguara	Rio Tinto, Marcação	1395		Declarada	
João Pessoa	PB	Barra de Gramame	Tabajara	Conde	30			
João Pessoa	PB	Nova Conquista	Tabajara	Conde	70			
João Pessoa	PB	Vitória	Tabajara	Conde	29			

João Pessoa	PB	Famílias indígenas residentes no contexto urbano de João Pessoa/PB	Tabajara	João Pessoa	75	x		
João Pessoa	PB	Warao (contexto urbano de João Pessoa)	Warao	João Pessoa	53	x		
Juruá	AC	TI Jaminawa/Envira	Ashaninka	Feijó	11		Regularizada	Tradicionalmente ocupada
Juruá	AC	TI Kampa e Isolados do Rio Envira	Ashaninka	Feijó	30		Regularizada	Tradicionalmente ocupada
Juruá	AC	TI Kulina do Envira	Madija	Feijó	316		Regularizada	Tradicionalmente ocupada
Juruá	AC	TI Kulina do Ig. do Pau	Madija	Feijó	42		Regularizada	Tradicionalmente ocupada
Juruá	AC	Famílias residentes em contexto urbano de Cruzeiro do Sul		Cruzeiro do Sul		x		
Juruá	AC	TI Jaminawa do Ig. Preto	Jaminawa	Cruzeiro do Sul	61		Regularizada	Tradicionalmente ocupada
Juruá	AC	TI Katukina/Kaxinawa	Shanenawa	Feijó	616		Regularizada	Tradicionalmente ocupada
Juruá	AC	TI Kaxinawa do Nova Olinda	Huni Kuin	Feijó	92		Regularizada	Tradicionalmente ocupada
Juruá	AC	TI Kaxinawa do Rio Humaitá	Huni Kuin	Tarauacá	170		Regularizada	Tradicionalmente ocupada
Juruá	AC	TI Kaxinawa do Ser. Curralinho	Huni Kuin	Feijó	60		Em Estudo	Tradicionalmente ocupada
Juruá	AC	Famílias residente em contexto urbano em Feijó	Huni Kuin	Feijó		x		
Juruá	AC	Campinas/Katukina	Noke Koi	Cruzeiro do Sul	219		Regularizada	
Juruá	AC	Kaxinawá da Colônia 27	Huni Kuin	Tarauacá	55		Regularizada	
Juruá	AC	Kampa do Rio Amônia	Ashaninka	Mal. Thaumaturgo	245		Regularizada	
Juruá	AC	Kuntanawa	Kuntanawa	Mal. Thaumaturgo	262			
Juruá	AC	Famílias residente em contexto urbano em Marechal Thaumaturgo	Huni Kuin	Mal. Thaumaturgo		x		
Juruá	AC	Puyanawa	Puyanawa	Mâncio Lima	194			

Juruá	AC	Famílias residente em contexto urbano em Mâncio Lima	Nawa	Mâncio Lima			x		
Juruá	AC	Famílias residente em contexto urbano em Porto Walter		Porto Walter			x		
Juruá	AC	Famílias residente em contexto urbano em Jordão	Huni Kuin	Jordão			x		
Juruá	AC	TI Kaxinawa do Baixo Rio Jordão	Huni Kuin	Jordão		234		Regularizada	Tradicionalmente ocupada
Juruá	AC	TI Kaxinawa do Rio Jordão	Huni Kuin	Jordão		657		Regularizada	Tradicionalmente ocupada
Juruá	AC	TI Kaxinawa do Ser. Independência	Huni Kuin	Jordão		159		Encaminhada RI	Dominial Indígena
Juruá	AC	TI Arara do Amônia	Apolima Arara	Marechal Traumaturgo		120		Declarada	Tradicionalmente ocupada
Juruá	AC	TI Jaminawa Arara do Rio Bagé	Jaminawa-Arara	Marechal Thaumaturgo		83		Regularizada	Tradicionalmente ocupada
Juruá	AC	TI Kaxinawa/Ashaninka do Rio Breu	Ashaninka	Marechal Thaumaturgo		300		Regularizada	Tradicionalmente ocupada
Juruá	AC	TI Nawa	Nawa	Mâncio Lima		116		Em Estudo	Tradicionalmente ocupada
Juruá	AC	TI Nukini	Nukini	Mâncio Lima		204		Regularizada	Tradicionalmente ocupada
Juruá	AC	TI Arara do Ig. Humaitá	Shawádwawa	Porto Walter		166		Regularizada	Tradicionalmente ocupada
Juruá	AC	Famílias residentes em contexto urbano em Tarauacá	Yawanawá	Tarauacá			x		
Juruá	AC	TI Kampa do Ser. Primavera	Ashaninka	Tarauacá		3		Regularizada	Tradicionalmente ocupada
Juruá	AC	TI Kaxinawa da Praia do Carapanã	Huni Kuin	Tarauacá		215		Regularizada	Tradicionalmente ocupada
Juruá	AC	TI Rio Gregório	Yawanawá	Tarauacá		280		Declarada	Tradicionalmente ocupada

Juruá	AC	TI Kaxinawa do Ig. do Caucho	Huni Kuin	Tarauacá, Feijó	300		Regularizada	Tradicionalmente ocupada
Juruá	AC	TI Riozinho do Envira	Madja	Santa Rosa do Purus	38			
Juruá	AC	Indígenas em contexto urbano vinculados a CR-JUR	Yawanawá	Feijó	315			
Kaiapó Sul do Pará	PA	TI Badjonkore	Kayapó	Cumaru do Norte, São Félix do Xingu	28		Regularizada	Tradicionalmente ocupada
Kaiapó Sul do Pará	PA	TI Kayapó	Kayapó	Bannach, Cumaru do Norte, São Félix do Xingu, Ourilândia do Norte	1539		Regularizada	Tradicionalmente ocupada
Kaiapó Sul do Pará	PA	TI Menkragnoti3	Kayapó	Matupá, Peixoto de Azevedo, Altamira, São Félix do Xingu	22		Regularizada	Tradicionalmente ocupada
Kaiapó Sul do Pará	PA	TI Las Casas	Kayapó	Redenção, Pau D'Arco, Floresta do Araguaia	107		Regularizada	Tradicionalmente ocupada
Kaiapó Sul do Pará	PA	Famílias residentes em contexto urbano de Redenção e Santana do Araguaia	Kayapó	Redenção, Santana do Araguaia	54	x		
Litoral Sudeste	SP	TI Arariba	Terena	Avai	221		Regularizada	Tradicionalmente ocupada
Litoral Sudeste	SP	TI BOA VISTA SERTÃO DO PROMIRIM	Guarani Mbyá	Ubatuba	82		Regularizada	Tradicionalmente ocupada
Litoral Sudeste	RJ	TI GUARANI ARAPONGA	Guarani Mbyá	Paraty	8		Regularizada	Tradicionalmente ocupada
Litoral Sudeste	SP	TI Guarani da Barragem	Guarani Kaiowá	São Paulo			Regularizada	Tradicionalmente ocupada
Litoral Sudeste	RJ	TI GUARANI DE BRACUÍ	Guarani Mbyá	Angra dos Reis	100		Regularizada	Tradicionalmente ocupada
Litoral Sudeste	SP	TI GUARANI DO AGUAPEÚ	Guarani Nhandewa	Mongaguá	43		Regularizada	Tradicionalmente ocupada
Litoral Sudeste	SP	TI Icatu	Kaingang	Braúna	53		Regularizada	Tradicionalmente ocupada
Litoral Sudeste	SP	TI ITAÓCA43	Guarani Nhandewa	Mongaguá	41		Declarada	Tradicionalmente ocupada

Litoral Sudeste	SP	TI JARAGUÁ	Guarani Nhandewa	São Paulo	183	Declarada	Tradicionalmente ocupada
Litoral Sudeste	SP	TI Krukutu	Guarani	São Paulo		Regularizada	Tradicionalmente ocupada
Litoral Sudeste	SP	TI TENONDÉ PORÁ	Guarani Mbyá	São Paulo, São Bernardo do Campo	295	Declarada	Tradicionalmente ocupada
Litoral Sudeste	RJ	TI PARATI-MIRIM	Guarani Mbyá	Paraty	53	Regularizada	Tradicionalmente ocupada
Litoral Sudeste	SP	TI Peruipe	Guarani	Peruipe	11	Regularizada	Tradicionalmente ocupada
Litoral Sudeste	SP	TI PIAÇAGUERA	Guarani Nhandewa	Peruipe	142	Regularizada	Tradicionalmente ocupada
Litoral Sudeste	SP	TI GUARANI DO RIBEIRÃO SILVEIRA	Guarani Nhandewa	São Sebastião, Bertiooga, Salesópolis	150	Regularizada	Tradicionalmente ocupada
Litoral Sudeste	SP	TI RIO BRANCO ITANHAÉM	Guarani Mbyá	São Paulo, São Vicente, Itanhaém	29	Regularizada	Tradicionalmente ocupada
Litoral Sudeste	SP	TI SERRA DO ITATINS	Guarani Nhandewa	Itariri	20	Regularizada	Tradicionalmente ocupada
Litoral Sudeste	SP	TI VANUÍRE	Kaingang	Tupá, Arco-Iris	87	Regularizada	Tradicionalmente ocupada
Litoral Sudeste	RJ	TI TEKOA JEVY	Guarani Mbyá	Paraty	10	Delimitada	Tradicionalmente ocupada
Litoral Sudeste	SP	TI PINDOTY/ARAÇÁ-MIRIM	Guarani Mbyá	Pariquera-Açu, Cananéia, Iguape	45	Delimitada	Tradicionalmente ocupada
Litoral Sudeste	SP	TI TAPY'IRIO BRANQUINHO	Guarani Mbyá	Cananéia	8	Delimitada	Tradicionalmente ocupada
Litoral Sudeste	SP	TI GUAVIRATY	Guarani Mbyá	Iguape	19	Delimitada	Tradicionalmente ocupada
Litoral Sudeste	SP	TI Ka'aguy Mirim	Guarani Mbyá	Miracatu, Pedro de Toledo	7	Delimitada	Tradicionalmente ocupada
Litoral Sudeste	SP	TI DJAIKO-ATY	Guarani Nhandewa	Miracatu	12	Delimitada	Tradicionalmente ocupada
Litoral Sudeste	SP	TI Amba Porá	Guarani Mbyá	Miracatu	20	Delimitada	Tradicionalmente ocupada
Litoral Sudeste	SP	TI PEGUAOTY	Guarani Mbyá	Sete Barras, Miracatu	15	Delimitada	Tradicionalmente ocupada

Litoral Sudeste	SP	TI PAKURITY	Guarani Mbyá	Cananéia	36		Delimitada	Tradicionalmente ocupada
Litoral Sudeste	SP	TI KA'AGUY HOVY	Guarani Mbyá	Iguape	59		Delimitada	Tradicionalmente ocupada
Litoral Sudeste	SP	TI TAKUARI	Guarani Mbyá	Eldorado	37		Encaminhada RI	Reserva Indígena
Litoral Sudeste	SP	TI GWYRA PEPO	Guarani Mbyá	Tapirai	60		Regularizada	Reserva Indígena
Litoral Sudeste	SP	YWY RA'Í	Guarani Nhandewa	Guarulhos	40			
Litoral Sudeste	SP	REAL PARQUE	Pankararu	São Paulo	180			
Litoral Sudeste	SP	TI GUARANI DE PARANAPIUÁ	Guarani Mbya	São Vicente	22		Em Estudo	Tradicionalmente ocupada
Litoral Sudeste	SP	RENASCER	Guarani Nhandewa	Ubatuba	19			
Litoral Sudeste	RJ	ITAIPUAÇU	Guarani Mbyá	Maricá	8			
Litoral Sudeste	RJ	KANÁ PATAXI UI TANARA	Guarani Mbyá	Paraty	15			
Litoral Sudeste	RJ	PARA POTY NHEE JA	Guarani Nhandewa	Maricá	38			
Litoral Sudeste	SP	Aldeinha17	Guarani Nhandewa	Itanhaém	17			
Litoral Sudeste	SP	GUARANI DE ITAPORANGA	Terena	Itaporanga	20			
Litoral Sudeste	SP	GUATAPU21	Guarani Mbyá	Itanhaém	3			
Litoral Sudeste	SP	MBUTUI	Guarani Mbyá	Cananéia	7			
Litoral Sudeste	SP	NHAMANDU OUA	Guarani Mbyá	Itanhaém	8			
Litoral Sudeste	SP	Paraíso	Guarani Nhandewa	Iguape	4			
Litoral Sudeste	SP	POTY'I	Guarani Nhandewa	Itanhaém	2			
Litoral Sudeste	SP	Tangara	Guarani Mbyá	Itanhaém	9			
Litoral Sudeste	SP	TI GUARANI BARÃO DE ANTONINA	Guarani Nhandewa	Barão Antonina	39		Em Estudo	Tradicionalmente ocupada
Litoral Sudeste	SP	TI KO'E JU	Guarani Mbyá	Miracatu	20			
Litoral Sudeste	SP	TI TEKOA MIRIM	Guarani Mbyá	Praia Grande	17			
Litoral Sudeste	SP	TITUPÁ REKO	Guarani Mbyá	Registro	5			

Litoral Sudeste	SP	Famílias indígenas residentes em contexto urbano (CR-LISE)	Itaporanga, Braúna, Arco-íris, Paraty, Angra dos Reis, Itaquaquecetuba, Itanhaém, Mongaguá	363	x					
Litoral Sudeste	SP	Comunidade Yaka Mirim (Aldeinha 2)	Itanhaém							
Litoral Sul	SC	TI Cachoeira dos Inácios (Marangatu)	Imaruí	53			Regularizada	Reserva Indígena		
Litoral Sul	RS	TI Cantagalo 2 - Arakuá	Porto Alegre, Viamão				Regularizada	Tradicionalmente ocupada		
Litoral Sul	RS	TI Icatu (LIS)								
Litoral Sul	RS	TI Capivari - Yriapú-Granja Vargas	Palmares do Sul	20			Regularizada	Tradicionalmente ocupada		
Litoral Sul	RS	TI Guarani Barra do Ouro (Campo Molhado)	Caraá, Riozinho, Maquiné				Regularizada	Tradicionalmente ocupada		
Litoral Sul	RS	TI Guarani de Águas Brancas	Arambaré				Declarada	Tradicionalmente ocupada		
Litoral Sul	RS	TI Guarani Votouro (Guariroba)	Benjamin Constant do Sul	16			Regularizada	Tradicionalmente ocupada		
Litoral Sul	RS	TI Guarita (LIS)	São Miguel das Missões	45			Regularizada	Tradicionalmente ocupada		
Litoral Sul	RS	TI Ibirama	Doutor Pedrinho, Vitor Meireles, José Boiteux, Itaiópolis				Regularizada	Tradicionalmente ocupada		
Litoral Sul	SC	TI Ibirama-Laklãñõ	Rio Negrinho, Doutor Pedrinho, Vitor Meireles, José Boiteux, Itaiópolis	1.135			Declarada	Tradicionalmente ocupada		
Litoral Sul	PR	TI Ilha da Cotinga/Pindoty	Paranaguá	15			Regularizada	Tradicionalmente ocupada		
Litoral Sul	RS	TI Irapuá	Caçapava do Sul	17			Declarada	Tradicionalmente ocupada		
Litoral Sul	SC	TI Massiambu	Palhoça	20			Em Estudo	Tradicionalmente ocupada		
Litoral Sul	SC	TI M'Biguaçu	Biguaçu	35			Regularizada	Tradicionalmente ocupada		

Litoral Sul	SC	TI Morro Alto	Guarani	São Francisco do Sul	30		Declarada	Tradicionalmente ocupada
Litoral Sul	SC	TI Morro dos Cavalos	Guarani	Palhoça	50		Declarada	Tradicionalmente ocupada
Litoral Sul	RS	TI Pacheca	Guarani	Camaquã	23		Regularizada	Tradicionalmente ocupada
Litoral Sul	SC	TI Pirai	Guarani	Araquari	25		Declarada	Tradicionalmente ocupada
Litoral Sul	RS	TI Salto Grande do Jacuí (Tekoá Porã)	Guarani	Salto do Jacuí	55		Regularizada	
Litoral Sul	SC	TI Pindoty	Guarani Mbyá	Araquari, Balneário Barra do Sul	60		Declarada	Tradicionalmente ocupada
Litoral Sul	RS	TI Varzinha	Guarani	Caraá, Maquiné	17		Regularizada	Tradicionalmente ocupada
Litoral Sul	RS	Km 45 (Reserva Indígena Riozinho)	Guarani	Riozinho	12		Regularizada	
Litoral Sul	RS	TI Mato Preto	Guarani	Getulio Vargas, Erechim, Erebangó	23		Declarada	Tradicionalmente ocupada
Litoral Sul	SC	TI Tarumã	Guarani	Araquari; Balneário Barra do Sul	15		Declarada	Tradicionalmente ocupada
Litoral Sul	SC	TI Tarumã Mirim	Guarani	Araquari	3			
Litoral Sul	SC	TI Guaruva	Guarani	Garuva	8			
Litoral Sul	SC	TI Yvyty Jecupe	Guarani	Serra Dona Francisca/Joinville	6			
Litoral Sul	RS	Ka Aguai Poty	Guarani	Estrela Velha	10		Em Estudo	Tradicionalmente ocupada
Litoral Sul	PR	TI Cerco Grande/Kuaray Guata Porã	Guarani	Guaraqueçaba	13		Delimitada	Tradicionalmente ocupada
Litoral Sul	PR	TI Sambaqui	Guarani	Pontal do Parana	5		Delimitada	Tradicionalmente ocupada
Litoral Sul	RS	Tekoá Pyau	Guarani	Santo Angelo	25		Em Estudo	Tradicionalmente ocupada
Litoral Sul	RS	TI Morro do Coco	Guarani	Viamão			Em Estudo	Tradicionalmente ocupada
Litoral Sul	RS	Itapuã	Guarani	Viamão	25		Em Estudo	Tradicionalmente ocupada
Litoral Sul	RS	TI Ponta da Formiga	Guarani	Barra do Ribeiro			0	Em Estudo

Litoral Sul	RS	TI Petim/Arasaty	Guarani	Guaiaba				Em Estudo	Tradicionalmente ocupada
Litoral Sul	RS	Arroio do Conde	Kaingang	Guaiaba, Eldorado do Sul				Em Estudo	Tradicionalmente ocupada
Litoral Sul	RS	TI Passo Grande II - Arroio Passo Grande	Guarani	Barra do Ribeiro		14		Em Estudo	Tradicionalmente ocupada
Litoral Sul	RS	Campo Bonito - Figueira	Guarani	Torres		45		Regularizada	Reserva Indígena
Litoral Sul	RS	TI Estrada do Mar	Guarani Mbyá	Osorio		21		Regularizada	Reserva Indígena
Litoral Sul	SC	TI Canelinha / Rio da Dona	Guarani	Canelinha		15		Regularizada	Reserva Indígena
Litoral Sul	RS	Reserva Indígena Águas Claras	Guarani Mbyá	Major Gercino				Regularizada	rESERVA INDÍGENA
Litoral Sul	SC	TI Amaral	Guarani	Biguaçu		25		Encaminhada RI	Reserva Indígena
Litoral Sul	SC	TI Morro da Palha	Guarani	Biguaçu		31		Encaminhada RI	Reserva Indígena
Litoral Sul	SC	TI Cambirela	Guarani	Palhoça		4		Em Estudo	Tradicionalmente ocupada
Litoral Sul	RS	TI Lami	Guarani	Porto Alegre		16		Em Estudo	Tradicionalmente ocupada
Litoral Sul	RS	Estiva	Guarani	Viamão		45		Em Estudo	Tradicionalmente ocupada
Litoral Sul	RS	TI Lomba do Pinheiro / Guarani	Guarani	Porto Alegre		42		0	Em Estudo
Litoral Sul	RS	TI Capivari	Guarani	Capivari do Sul				Em Estudo	Tradicionalmente ocupada
Litoral Sul	RS	Rio Capivari	Guarani	Capivari do Sul		6			
Litoral Sul	SC	Amâncio	Guarani	Tijucas		10		Em Estudo	Tradicionalmente ocupada
Litoral Sul	RS	Aceguá	Guarani	Acegua		10			
Litoral Sul	SC	Yvapura	Guarani	Araquari		12			
Litoral Sul	RS	BR 290 - Divisa Estevan	Guarani	Arroio dos Ratos		6			
Litoral Sul	RS	Aldeia Yv'y Poty	Guarani	Barra do Ribeiro					
Litoral Sul	RS	Coxilha da Cruz	Guarani	Barra do Ribeiro		34			
Litoral Sul	RS	Aldeia Santiago	Guarani	Barra do Ribeiro		21			
Litoral Sul	RS	TI Pantanoso	Guarani	Cangaçu		10			
Litoral Sul	RS	TI Ilha da Lagoa	Guarani	Palmares do Sul		15			
Litoral Sul	RS	TI Belém Novo	Guarani	Porto Alegre		15			
Litoral Sul	RS	TI Gengibre	Guarani	Erval Seco		38			
Litoral Sul	RS	TI Capoeira dos Amaros	Guarani	Erval Seco		21			

Litoral Sul	RS	Figueira - Guapo'y	Guarani	Barra do Ribeiro	36		
Litoral Sul	RS	Pacheca Nova - Ka'agy Porã	Guarani	Barra do Ribeiro	8		
Litoral Sul	RS	Vinicola - Flor do Campo	Guarani	Barra do Ribeiro	12		
Litoral Sul	SC	Tekoá Porã	Guarani	Biguaçu	20		
Litoral Sul	RS	Impamento Papagaio - BR 290 Km	Guarani	Cachoeira do Sul	5		
Litoral Sul	RS	Araxaty	Guarani	Cachoeira do Sul	16		
Litoral Sul	RS	Piquiri	Guarani	Cachoeira do Sul	14		
Litoral Sul	RS	Água Grande	Guarani	Camagã	8		
Litoral Sul	RS	Bonito - Yvyá Poty	Guarani	Camagã	19		
Litoral Sul	RS	Passo da Vitorina - Tenondé	Guarani	Camagã	20		
Litoral Sul	RS	Três Bicos	Guarani	Camagã	8		
Litoral Sul	RS	Canguçu - Lorencinho	Guarani	Canguçu			
Litoral Sul	RS	Horto Carola	Guarani	Charqueadas	19		
Litoral Sul	RS	Cristal - Parque Bento Gonçalves - Tavaí	Guarani	Cristal	16		
Litoral Sul	SC	Estudantes da UFSC (contexto urbano)	Guarani	Florianopolis	3	x	
Litoral Sul	RS	Tapé Porã - Petim Novo (Leonardo)	Guarani	Guaiba	26		
Litoral Sul	PR	TI Kuarai Haxa	Guarani	Guaraqueçaba, Antonina	7		
Litoral Sul	SC	Koplang (Terra Pelada)	Xokleng	Jose Boiteux	28		
Litoral Sul	SC	Plypatol (Barragem)	Xokleng	Jose Boiteux			Encaminhada RI Reserva Indígena
Litoral Sul	SC	Praia de Fora (BR 101)	Guarani	Major Gercino	2		
Litoral Sul	SC	Praia de Fora (Vila)	Guarani	Major Gercino	8		
Litoral Sul	SC	Vy'á	Guarani	Major Gercino	45		
Litoral Sul	RS	FEPAGRO 1 - Tekoá Pyaú	Guarani	Maquiné	15		
Litoral Sul	RS	TI Linha Solidão/ Som dos Pássaros	Guarani	Maquine	9		
Litoral Sul	RS	Mariana - Tekoá Mirim	Guarani	Mariana Pimentel	31		
Litoral Sul	PR	TI Tupã Nhe'e Kretã (Deuses da Montanha)	Guarani	Morretes	9		
Litoral Sul	RS	Sol Nascente	Guarani	Osorio			
Litoral Sul	SC	Yaká Porã	Guarani	Palhoça	6		
Litoral Sul	PR	Ilha da Cotinga/Takuaty*	Guarani	Paranagua	6		
Litoral Sul	RS	Colônia Maciel -Kapiovy	Guarani	Pelotas	7		
Litoral Sul	PR	TI Karuguá/Araça'i	Guarani	Piraquara	23		Em Estudo
Litoral Sul	RS	Passo Feio	Guarani	Planalto, Nonoai	12		

Litoral Sul	RS	Eduardo	Guarani	Rio Grande	5			
Litoral Sul	RS	FEPAGRO 2	Guarani	Rio Grande	18			
Litoral Sul	PR	TIGUAVIRATY (LIS)	Guarani	Pontal do Paraná	13			
Litoral Sul	RS	Guaviraty /Sambaqui	Guarani	Santa Maria	5			
Litoral Sul	RS	Guaviraty	Guarani	Santa Maria	31			
Litoral Sul	SC	Reta Ivy Dju	Guarani	São Francisco do Sul	19			
Litoral Sul	RS	TI Inhacapedum (Tekoá Koenjú)	Guarani	São Miguel das Missões				
Litoral Sul	RS	FEPAGRO 3 - Psicultura	Guarani	Terra de Areia	10			
Litoral Sul	RS	Canta Galo 1	Guarani	Viamão	48			
Litoral Sul	RS	Canta Galo 3	Guarani	Viamão	8			
Litoral Sul	RS	Famílias indígenas residentes em contexto urbano (CR-LIS)	Guarani	Florianópolis, Joinville	12	x		
Litoral Sul	SC	TI JARAGUÁ44						
Madeira	AM	TI Jiahui	Jiahui	Humaitá	21		Regularizada	Tradicionalmente ocupada
Madeira	AM	TI Ipixuna	Parintintin	Humaitá	10		Regularizada	Tradicionalmente ocupada
Madeira	AM	TI Juma	Juma	Canutama	5		Regularizada	Tradicionalmente ocupada
Madeira	AM	TI Lago do Capaná	Mura	Manicoré	178		Regularizada	Tradicionalmente ocupada
Madeira	AM	TI 9 de Janeiro	Parintintin	Humaitá	70		Regularizada	Tradicionalmente ocupada
Madeira	AM	TI Pirahá	Pirahá	Humaitá	239		Regularizada	Tradicionalmente ocupada
Madeira	AM	TI Sepoti	Tenharin	Humaitá, Manicoré	16		Regularizada	Tradicionalmente ocupada
Madeira	AM	TI Tenharin Igarapé Preto	Tenharin	Novo Aripuanã	48		Regularizada	Tradicionalmente ocupada
Madeira	AM	TI Torá	Torá	Humaitá, Manicoré	55		Regularizada	Tradicionalmente ocupada
Madeira	AM	TI Tenharim Marmelos	Tenharin	Humaitá, Manicoré	193		Regularizada	Tradicionalmente ocupada
Madeira	AM	munidades da Região Baixo Marm	Torá	Manicoré	159			
Madeira	AM	Comunidades da Região Transamazônica	Miranha	Canutama, Manicoré	55			
Madeira	AM	Famílias indígenas residentes em contexto urbano (CR-MAD)	Mura	Humaitá	150	x		

Manaus	AM	TI Andirá-Marau	Sateré-Mawé	Parintins, Maues, Barreirinha, Aveiro, Itaituba	3995		Regularizada	Tradicionalmente ocupada
Manaus	AM	TI Apipica	Mura	Careiro da Varzea			Regularizada	Tradicionalmente ocupada
Manaus	AM	TI Arari	Mura	Novo Aripuanã, Borba	47		Regularizada	Tradicionalmente ocupada
Manaus	AM	TI Ariramba	Mura	Manicoré	204		Regularizada	Tradicionalmente ocupada
Manaus	AM	TI Cajuhiri Atravessado	Mura	Coari	18		Regularizada	Tradicionalmente ocupada
Manaus	AM	TI Capivara	Mura	Autazes	11		Em Estudo	Tradicionalmente ocupada
Manaus	AM	TI Coatá-Laranjal	Munduruku	Borba	1814		Regularizada	Tradicionalmente ocupada
Manaus	AM	TI Cuia	Mura	Autazes	188		Regularizada	Tradicionalmente ocupada
Manaus	AM	TI Cunchã Sapucaia	Mura	Borba, Autazes	230		Regularizada	Tradicionalmente ocupada
Manaus	AM	Fortaleza	Mura	Manaquiri	18		Regularizada	Tradicionalmente ocupada
Manaus	AM	TI Gavião	Mura	Careiro da Varzea	8		Regularizada	Tradicionalmente ocupada
Manaus	AM	TI Guapenu	Mura	Autazes	109		Em Estudo	Tradicionalmente ocupada
Manaus	AM	TI Ilha do Camaleão	Tikuna	Anamá	124		Regularizada	Tradicionalmente ocupada
Manaus	AM	TI Itaitinga	Mura	Autazes			Regularizada	Tradicionalmente ocupada
Manaus	AM	TI Jatuarana	Apurinã	Manacapuru	13		Regularizada	Tradicionalmente ocupada
Manaus	AM	TI Lago Aiapua	Mura	Anori, Beruri	49		Regularizada	Tradicionalmente ocupada
Manaus	AM	TI Lago do Beruri	Tikuna	Beruri	87		Regularizada	Tradicionalmente ocupada
Manaus	AM	TI Limão	Mura	Borba	31		Declarada	Tradicionalmente ocupada

Manaus	AM	TI Marinheiro	Mura	Careiro		30	Regularizada	Tradicionalmente ocupada
Manaus	AM	Piranha	Mura	Careiro		51		
Manaus	AM	TI Miguel/Josefa	Mura	Autazes		156	Regularizada	Tradicionalmente ocupada
Manaus	AM	TI Muratuba	Mura	Autazes		110	Em Estudo	Tradicionalmente ocupada
Manaus	AM	TI Murutinga/Tracajá	Mura	Autazes		487	Declarada	Tradicionalmente ocupada
Manaus	AM	TI Natal/Felicidade	Mura	Autazes		64	Regularizada	Tradicionalmente ocupada
Manaus	AM	TI Nhamundá/Mapuera	Hiskariana	Nhamundá, Urucará, Oriximiná, Faro		457	Regularizada	Tradicionalmente ocupada
Manaus	AM	TI Padre	Mura	Autazes		20	Regularizada	Tradicionalmente ocupada
Manaus	AM	TI Paracuhuba	Mura	Autazes		90	Regularizada	Tradicionalmente ocupada
Manaus	AM	Arauató	Mura	Itacoatiara		31	Regularizada	Tradicionalmente ocupada
Manaus	AM	TI Patauá	Mura	Autazes		16	Regularizada	Tradicionalmente ocupada
Manaus	AM	TI Pinatuba	Mura	Manicoré		84	Regularizada	Tradicionalmente ocupada
Manaus	AM	TI São Felix	Mura	Autazes		89	Regularizada	Tradicionalmente ocupada
Manaus	AM	TI Rio Jumas	Mura	Careiro		62	Regularizada	Tradicionalmente ocupada
Manaus	AM	TI Rio Manicoré	Mura	Manicoré		102	Regularizada	Tradicionalmente ocupada
Manaus	AM	TI Rio Urubu	Tikuna	Itacoatiara		419	Regularizada	Tradicionalmente ocupada
Manaus	AM	TI São Pedro	Mura	Autazes		32	Regularizada	Tradicionalmente ocupada
Manaus	AM	TI Setemá	Mura	Novo Aripuanã, Borba		57	Regularizada	Tradicionalmente ocupada
Manaus	AM	TI Tabocal	Mura	Castanho		14	Regularizada	Tradicionalmente ocupada
Manaus	AM	TI Trincheira	Mura	Autazes		146	Regularizada	Tradicionalmente ocupada

Manaus	AM	TI Lago do Barrigudo	Apurinã	Beruri	5		Em Estudo	Tradicionalmente ocupada
Manaus	AM	TI Igarapé Paiol	Apurinã	Manaquiri			Em Estudo	Tradicionalmente ocupada
Manaus	AM	TI Ponciano	Mura	Careiro da Varzea	38		Declarada	Tradicionalmente ocupada
Manaus	AM	TI Vista Alegre	Mura	Manaquiri	29		Delimitada	Tradicionalmente ocupada
Manaus	AM	TI Boa Vista64	Mura	Careiro da Varzea	26		Regularizada	Tradicionalmente ocupada
Manaus	AM	TI Tunayana/Kaxuyana	Kaxuyana	Oriximiná	184		Declarada	Tradicionalmente ocupada
Manaus	AM	TI Sissaima	Mura	Careiro da Varzea	42		Declarada	Tradicionalmente ocupada
Manaus	AM	Comunidades indígenas em Castanho fora de Terra Indígena	Mura	Castanho	100			
Manaus	AM	Comunidades indígenas de Coari fora de Terra Indígena	Miraña	Coari	700			
Manaus	AM	Comunidades indígenas de Careiro da Varzea fora de Terra Indígena	Mura	Careiro da Varzea	143			
Manaus	AM	Comunidades de Manaquiri fora de TI	Mura	Manaquiri	468			
Manaus	AM	TI Jauari	Mura	Manicoré	285		Regularizada	Tradicionalmente ocupada
Manaus	AM	TI Trombetas/Mapuera	Hiskariana	Nhamundá, Urucará, Caroebe, São João da Baliza, Oriximiná, Faro	111		Regularizada	Tradicionalmente ocupada
Manaus	AM	Comunidade Beija-flor	Mura	Rio Preto da Eva	200			
Manaus	AM	Famílias indígenas de Autazes em contexto urbano	Sateré-Mawé	Autazes	1053	x		
Manaus	AM	Famílias indígenas de Borba em contexto urbano	Mura	Borba	20	x		

Manaus	AM	Famílias residentes em contexto urbano de Manaus e entorno	Apurinã	Manaus	2300	x		
Manaus	AM	Território Hixkaryana no Rio Jatapu Pantaleão Kawa TI Itixi Mitarí (MAO) TI Itixi Kaninari Água Fria Guiribé Famílias indígenas fora de TI no município de Manacapuru Comunidade Boa Vista dos Ramos Gavião Real e Vila Barbosa TI Jahuari TI Fortaleza do Patauí São Francisco do Patauí	Baré	Silves, Urucara	40			
Manaus	AM		Mura	Autazes	738			
Manaus	AM		Mura	Borba	49			
Manaus	AM		Apurinã	Tapauá, Anori, Beruri	155			
Manaus	AM		Apurinã	Beruri	65			
Manaus	AM		Apurinã	Beruri	7			
Manaus	AM		Apurinã	Manacapuru	17			
Manaus	AM			Manacapuru	228			
Manaus	AM			Maués	60			
Manaus	AM		Silves	102				
Manaus	AM		Mura	Autazes	59			
Manaus	AM		Mura	Manacapuru	16			
Manaus	AM		Apurinã	Manacapuru	16			
Manaus	AM		Tikuna	Manacapuru	16			
Maranhão	MA	TI Alto Turiaçu	Kaapor	Zé Doca, Araguanã, Maranhãozinho	445		Regularizada	Tradicionalmente ocupada
Maranhão	MA	TI Arariboia	Guajajara	Arame, Amaranite do Maranhão, Bom Jesus das Selvas	2900		Regularizada	Tradicionalmente ocupada
Maranhão	MA	TI Awa	Guajá	Governador Newton Bello, Centro Novo do Maranhão, Zé Doca, São João do Caru	22		Regularizada	Tradicionalmente ocupada
Maranhão	MA	TI Bacurizinho	Guajajara	Grajaú	1150		Declarada	Tradicionalmente ocupada

Maranhão	MA	TI Canabrava	Guajajara	Jenipapo dos Vieiras	709		Regularizada	Tradicionalmente ocupada
Maranhão	MA	TI Caru	Guajajara	Alto Alegre do Pindare	128		Regularizada	Tradicionalmente ocupada
Maranhão	MA	TI Geralda Toco Preto	Timbira	Itaipava do Grajau	80		Regularizada	Tradicionalmente ocupada
Maranhão	MA	TI Governador	Tenetehara	Amarante do Maranhão	255		Regularizada	Tradicionalmente ocupada
Maranhão	MA	TI Kanela	Kanela	Fernando Falcão, Barra do Corda	682		Regularizada	Tradicionalmente ocupada
Maranhão	MA	TI Krikati	Krikati	Montes Altos	364		Regularizada	Tradicionalmente ocupada
Maranhão	MA	TI Lagoa Comprida	Guajajara	Jenipapo dos Vieiras	220		Regularizada	Tradicionalmente ocupada
Maranhão	MA	TI Morro Branco	Guajajara	Grajau	190		Regularizada	Tradicionalmente ocupada
Maranhão	MA	TI Porquinhos	Canela	Fernando Falcão	370		Regularizada	Tradicionalmente ocupada
Maranhão	MA	TI Porquinhos dos Canela- Apãnjekra	Kanela	Fernando Falcão, Barra do Corda			Declarada	Tradicionalmente ocupada
Maranhão	MA	TI Rio Pindaré	Guajajara	Bom Jardim	342		Regularizada	Tradicionalmente ocupada
Maranhão	MA	TI Rodeador	Guajajara	Barra do Corda	1380		Regularizada	Domínial Indígena
Maranhão	MA	TI Urucu Juruá	Guajajara	Itaipava do Grajau	225		Regularizada	Tradicionalmente ocupada
Maranhão	MA	TI Vila Real	Tenetehara	Barra do Corda			Em Estudo	Tradicionalmente ocupada
Maranhão	MA	Reserva Indígena Krenyê	Timbira	Vitorino Freire, Barra do Corda	52		Regularizada	Reserva Indígena
Maranhão	MA	TI Taquaritia	Gamela	Viana, Penalva, Matinha	315		Em Estudo	Tradicionalmente ocupada

Maranhão	MA	Famílias Indígenas residentes em contexto urbano (CR-MA)	Guajajara	Imperatriz, Grajau, Amarante, Barra do Corda, Jenipapo dos Vieiras	263	x		
Maranhão	MA	Tremembé da Raposa	Tremembé	Raposa	40			
Maranhão	MA	Tremembé do Engenho	Tremembé	São Jose de Ribamar	80			
Maranhão	MA	Gamela	Akroá Gamela	Viana				Tradicionalmente ocupada
Médio Purus	AM	TI Acimá	Apurinã	Lábrea	19		Regularizada	Tradicionalmente ocupada
Médio Purus	AM	TI Alto Sepatini	Apurinã	Lábrea	30		Regularizada	Tradicionalmente ocupada
Médio Purus	AM	TI Apurinã do Igarapé São João	Apurinã	Tapauá	75		Regularizada	Tradicionalmente ocupada
Médio Purus	AM	TI Apurinã do Igarapé Tawamirim	Apurinã	Tapauá	46		Regularizada	Tradicionalmente ocupada
Médio Purus	AM	TI Banawá	Banawá	Tapauá, Canutama, Labrea	51		Regularizada	Tradicionalmente ocupada
Médio Purus	AM	TI Caititu	Apurinã	Lábrea	627		Regularizada	Tradicionalmente ocupada
Médio Purus	AM	TI Catipari/Mamoriá	Apurinã	Pauini	114		Regularizada	Tradicionalmente ocupada
Médio Purus	AM	TI Deni	Deni	Tapauá, Lábrea, Itamarati, Pauini	446		Regularizada	Tradicionalmente ocupada
Médio Purus	AM	TI Guajahaá	Apurinã	Pauini	14		Regularizada	Tradicionalmente ocupada
Médio Purus	AM	TI Inauini/Teuini	Apurinã	Boca do Acre, Pauini	19		Regularizada	Tradicionalmente ocupada
Médio Purus	AM	TI Jarawara/Jamamadi/Kanamati	Jamamadi	Tapauá, Lábrea	159		Regularizada	Tradicionalmente ocupada
Médio Purus	AM	TI Paumari do Rio Cuniuá	Paumari	Tapauá	24		Regularizada	Tradicionalmente ocupada
Médio Purus	AM	TI Paumari do Lago Manissuá	Paumari	Tapauá	57		Regularizada	Tradicionalmente ocupada
Médio Purus	AM	TI Paumari do Lago Marahá	Apurinã	Lábrea	377		Regularizada	Tradicionalmente ocupada
Médio Purus	AM	TI Paumari do Lago Paricá	Paumari	Tapauá	39		Regularizada	Tradicionalmente ocupada

Médio Purus	AM	TI Paumari do Rio Itux	Paumari	Lábrea	69	Regularizada	Tradicionalmente ocupada
Médio Purus	AM	TI Peneri/Tacaquiri	Apurinã	Pauini	278	Regularizada	Tradicionalmente ocupada
Médio Purus	AM	TI São Pedro do Sepatin	Apurinã	Lábrea	42	Regularizada	Tradicionalmente ocupada
Médio Purus	AM	TI Seruini/Mariené	Apurinã	Lábrea, Pauini	35	Regularizada	Tradicionalmente ocupada
Médio Purus	AM	TI Tumiã	Apurinã	Lábrea	19	Regularizada	Tradicionalmente ocupada
Médio Purus	AM	TI Apurinã do Igarapé Mucuim	Apurinã	Lábrea	22	Regularizada	Tradicionalmente ocupada
Médio Purus	AM	TI Baixo Seruini	Apurinã	Pauini	39	Em Estudo	Tradicionalmente ocupada
Médio Purus	AM	reas Reivindicadas com sobreposi	Apurinã	Lábrea, Canutama	73		
Médio Purus	AM	Area Reivindicada (Apurinã, Paumari)	Apurinã	Lábrea	83		
Médio Purus	AM	TI Baixo Tumiã	Apurinã	Lábrea	33	Regularizada	Tradicionalmente ocupada
Médio Purus	AM	TI Água Preta/Inari	Apurinã	Pauini	129	Regularizada	Tradicionalmente ocupada
Médio Purus	AM	TI Kapira/Kanakor	Apurinã	Pauini	88		
Médio Purus	AM	TI Sãkoã/Santa Vitória	Apurinã	Pauini	38		
Médio Purus	AM	Áreas Reivindicadas (Apurinã)	Apurinã	Pauini, Lábrea	15		
Médio Purus	AM	TI Itixi Mitari	Apurinã	Tapauá, Anori, Beruri	67	Regularizada	Tradicionalmente ocupada
Médio Purus	AM	TI Kamadeni	Apurinã	Tapauá, Anori, Beruri	17	Regularizada	Tradicionalmente ocupada
Médio Purus	AM	AR - Áreas Reivindicadas (Jamamadi, Katukina, Banawá, Karipuna, Paumari)	Jamamadi	Canutama	136		
Médio Purus	AM	Áreas Reivindicadas (Apurinã, Paumari, Baré, Deni, Mamori)	Apurinã	Tapauá	222		
Médio Purus	AM	Famílias indígenas residentes em contexto urbano (CR-IPUR)				x	
Minas Gerais e Espírito Santo	ES	TI Tupiniquim	Tupiniquim	Aracruz	937	Regularizada	Tradicionalmente ocupada
Minas Gerais e Espírito Santo	ES	TI Comboios	Guarani	Aracruz	512	Regularizada	Tradicionalmente ocupada

Minas Gerais e Espírito Santo	MG	TI Fazenda Guarani	Pataxó	Carmésia	130	Regularizada	Tradicionalmente ocupada
Minas Gerais e Espírito Santo	MG	TI Krenak	Krenak	Resplendor	147	Regularizada	Tradicionalmente ocupada
Minas Gerais e Espírito Santo	MG	TI Krenak dos Sete Salões	Krenak	Santa Rita do Itueto, Resplendor, Conselheiro Pena, Itueta	5	Em Estudo	Tradicionalmente ocupada
Minas Gerais e Espírito Santo	MG	TI Maxakali	Maxakali	Ladainha, Teófilo Otoni, Santa Helena de Minas, Bertópolis	615	Regularizada	Tradicionalmente ocupada
Minas Gerais e Espírito Santo	MG	TI Xacriabá	Xacriaba	São João das Missões, Itacarambi	2712	Regularizada	Tradicionalmente ocupada
Minas Gerais e Espírito Santo	ES	TI Caieiras Velha II	Guarani Mbyá	Aracruz	89	Regularizada	Tradicionalmente ocupada
Minas Gerais e Espírito Santo	MG	TI Caxixó	Caxixó	Martinho Campos, Pompeu	34	Delimitada	Tradicionalmente ocupada
Minas Gerais e Espírito Santo	MG	Reserva Indígena Hãm Yixux	Maxakali	Ladainha	119	Regularizada	Reserva Indígena
Minas Gerais e Espírito Santo	MG	Reserva Indígena Mundo Verde/Cachoeirinha	Maxakali	Teófilo Otoni	8	Regularizada	Reserva Indígena
Minas Gerais e Espírito Santo	MG	Aldeia Cinta Vermelha Jundiba	Pankararu	Araçuai	8	Em Estudo	Reserva Indígena
Minas Gerais e Espírito Santo	MG	Aldeia Muã Mimatxi	Pataxó	Itapecerica	12	Regularizada	Reserva Indígena
Minas Gerais e Espírito Santo	MG	Aldeia Xukuru-Kariri	Xukuru-Kariri	Caldas	42	Regularizada	Reserva Indígena
Minas Gerais e Espírito Santo	MG	Aldeia Geru Tucunã Pataxó	Pataxó	Açucena	18		
Minas Gerais e Espírito Santo	MG	Aranã Caboclo/ Araçuai// Coronel Murta	Aranã Caboclo	Araçuai, Coronel Murta	173		
Minas Gerais e Espírito Santo	MG	Aranã Índio/Araçuai// Coronel Murta	Aranã Índio	Araçuai, Coronel Murta	36		
Minas Gerais e Espírito Santo	MG	Guarani/Governador Valadares	Guarani	Bairro Santa Paula, Governador Valadares	2		

Minas Gerais e Espírito Santo	MG	Pataxó Há Há Hãe/Bertópolis	Pataxó Há Há Hãe	Bertópolis	22			
Minas Gerais e Espírito Santo	MG	Aldeia Tuxá Setzor Bragagá	Tuxá	Buritizeiro	20			
Minas Gerais e Espírito Santo	MG	Puri/Buritizeiro	Puri	Buritizeiro, Pirapora	2			
Minas Gerais e Espírito Santo	MG	Aldeia Kiriri do Rio Verde	Kiriri	Caldas	19			
Minas Gerais e Espírito Santo	MG	Aldeia MokurinCampanário	Mokurin	Campanario	14			
Minas Gerais e Espírito Santo	MG	Aldeia Apukaré	Pankararu	Coronel Murta	2			
Minas Gerais e Espírito Santo	MG	Aldeia Kamakã Grayra	Pataxó	Esmeraldas	12			
Minas Gerais e Espírito Santo	MG	Pataxó Pontal/GV	Pataxó	Governador Valadares	10			
Minas Gerais e Espírito Santo	MG	Aldeia Mirueira	Pataxó	Guanhães	8			
Minas Gerais e Espírito Santo	MG	Aldeia Xukuru-Kariri R. Warkanã	Xukuru-Kariri	Presidente Olegário	19			
Minas Gerais e Espírito Santo	MG	Aldeia Nahô Xohã	Pataxó	São Joaquim de Bicas	18			
Minas Gerais e Espírito Santo	MG	Famílias Indígenas residentes em contexto urbano (CR-MGES)	Guajajara	Coronel Murta, Araçuaí, Belo Horizonte	70	x		
Nordeste I	PE	TI Tuxá de Inajá	Tuxá de Inajá	Inajá	68		Encaminhada RI	Reserva Indígena
Nordeste I	PE	TI Kambiwa	Kambiwa	Inajá, Ibimirim, Floresta	1.314		Regularizada	Tradicionalmente ocupada
Nordeste I	PE	TI Kapinawá	Kapinawá	Buique	1.100		Regularizada	Tradicionalmente ocupada
Nordeste I	PE	TI Pipipã	Pipipã	Floresta	488		Delimitada	Tradicionalmente ocupada
Nordeste I	PE	TI Xucuru Cimbres	Xukuru Cimbres	Pesqueira, Pedra, Alagoinha, Venturosa	200		Regularizada	Reserva Indígena
Nordeste I	PE	TI Pankará Serra do Arapuá	Pankara Serra do Arapuá	Carnaubeira da Penha	1.300		Delimitada	Tradicionalmente ocupada
Nordeste I	AL	TI Kalanko	Kalankó	Água Branca	120		Em Estudo	Tradicionalmente ocupada

Nordeste I	AL	TI Jeripancó	Jeripancó	Água Branca, Pariconha	630		Em Estudo	Tradicionalmente ocupada
Nordeste I	AL	TI Wassu Cocal	Wassú	Colônia Leopoldina, Novo Lino, Joaquim Gomes, Matriz de Camaragibe	700		Regularizada	Tradicionalmente ocupada
Nordeste I	AL	TI Tingui Botó	Tingui-Botó	Feira Grande, Campo Grande	172		Regularizada	Reserva Indígena Tradicionalmente ocupada
Nordeste I	AL	TI Xukuru-Kariri	Xukuru-Kariri	Palmeira dos Índios	1100		Declarada	
Nordeste I	AL	Katokinn	Katokinn	Pariconha	300			
Nordeste I	AL	Karuazu	Karuazu	Pariconha	350			
Nordeste I	AL	Koiupanká	Koiupanká	Inhapi	150			
Nordeste I	PE	Tuxá Pajeú	Tuxá Pajeú	Itacuruba	50			
Nordeste I	PE	Aldeia Lago das Pedras	Pankará	Carnaubeira da Penha	84			
Nordeste I	PE	Aldeia Brígida	Pankará	Orocó	70			
Nordeste I	PE	TI Xucuru (Pesqueira)	Xucuru	Poção, Pesqueira	42		Regularizada	Tradicionalmente ocupada
Nordeste I	SE	TI Caiçara/Ilha de São Pedro	Xocó	Porto da Folha	165		Regularizada	Tradicionalmente ocupada
Nordeste I	AL	TI Kariri-Xocó	Kariri-Xocó	São Brás, Porto Real do Colégio	1240		Regularizada	Tradicionalmente ocupada
Nordeste I	AL	TI Karapotó	Karapotó	São Sebastião	551		Regularizada	Reserva Indígena
Nordeste I	AL	TI Aconá	Tingui-Botó	Traipu	29		Regularizada	Reserva Indígena
Nordeste I	PE	Pankará	Pankará	Carnaubeira da Penha	19			
Nordeste I	PE	Pankará Serrote dos Campos	Pankará Serrote dos Campos					
Nordeste I	PE	Tuxá Campos	Tuxá Campos	Itacuruba	208			
Nordeste I	PE	Xucuru Ororubá	Xucuru Ororubá	Itacuruba	70			
Nordeste I	PE	Warao (contexto urbano)	Warao	Pesqueira	2000	x		
Nordeste I	AL	Warao (contexto urbano)	Warao	ecife, Jaboatão dos Guararapes, Maceió	40	x		
Nordeste II	CE	TI CÓRREGO JOÃO PEREIRA	Tremembé	Itarema, Acarau	195		Regularizada	Tradicionalmente ocupada
Nordeste II	CE	TI Lagoa Encantada	Jenipapo-Kanindé	Aquiraz	140		Declarada	Tradicionalmente ocupada

Nordeste II	CE	TI Pitaguary	Pitaguary	Pacatuba, Maracanau	1400		Declarada	Tradicionalmente ocupada
Nordeste II	CE	QUEIMADAS	Tremembé	Ortigueira	74			
Nordeste II	CE	TI TREMEMBÉ DE ALMOFALA	Tremembé	Itarema	961		Delimitada	Tradicionalmente ocupada
Nordeste II	CE	TI Tapeba	Tapeba	Caucaia	2575		Declarada	Tradicionalmente ocupada
Nordeste II	CE	TI BARRA DO MUNDAÚ	Tremembé	Itapipoca	149		Declarada	Tradicionalmente ocupada
Nordeste II	CE	TI Anacé	Anacé	Caucaia	594		Em Estudo	Tradicionalmente ocupada
Nordeste II	CE	RESERVA TABA DOS ANACÉ	Anacé	São Gonçalo do Amarante, Caucaia	163		Encaminhada RI	Reserva Indígena
Nordeste II	RN	TI Sagi Trabanda	Potiguara	Baía Formosa	266		Em Estudo	Tradicionalmente ocupada
Nordeste II	CE	TI Tremembé de Queimadas	Tremembé	Acarau			Declarada	Tradicionalmente ocupada
Nordeste II	CE	Aldeias de Crateús	Potiguara	Crateús	782			
Nordeste II	CE	POTIGUARA TABAJARA DE	Tabajara	Quiterianópolis	162			
Nordeste II	CE	TI Mundo Novo/Viração	Potiguara	Tamboril, Monsenhor Tabosa			Em Estudo	Tradicionalmente ocupada
Nordeste II	CE	Cajueiro	Tabajara	Poranga	375			
Nordeste II	CE	COMUNIDADE RETIRO	Kariri Quixelô	Iguatu	15			
Nordeste II	CE	Kanindé de Aratuba	Kanindé	Aratuba	246			
Nordeste II	CE	KANINDÉ DE CANINDÉ	Kanindé	Caninde	22			
Nordeste II	CE	Karão Jaguaribaras	Karão	Aratuba	51			
Nordeste II	CE	KARIRI DE UMARI/POÇO DANTAS	Kariri	Crato	95			
Nordeste II	CE	Nazário	Potiguara	Crateús	26			
Nordeste II	CE	Potiguara de Novo Oriente	Potiguara	Novo Oriente	130			
Nordeste II	CE	SANTO ANTÔNIO E CAMUNDONGO	Tremembé	Itarema	41			
Nordeste II	CE	SERRA DAS MATAS	Potiguara	Monsenhor Tabosa, Tamboril, Boa Viagem	1624			
Nordeste II	CE	Tapuya-Kariri	Tapuya-Kariri	São Benedito	375			
Nordeste II	RN	Amarelão	Potiguara	João Câmara	779			
Nordeste II	RN	Caboclos do Assú	Caboclos do Assu	Assu	44			

Nordeste II	RN	Mendonça de Natal	Potiguara	Natal	57		
Nordeste II	RN	Eleotérios do Catu	Potiguara	Canguaretama	226		
Nordeste II	RN	Ladeira Grande	Tapuia-Tariú	Macaíba	97		
Nordeste II	RN	Lagoa do Mato	Tapuia-Tariú	Macaíba	110		
Nordeste II	RN	Marajó	Potiguara	João Câmara	38		
Nordeste II	RN	Famílias Warao residentes em contexto urbano de Natal, Mossoró e Fortaleza	Warao	Natal, Mossoró e Fortaleza	56	x	
Nordeste II	RN	Tapará	Tapuia-Tariú	caíba, São Gonçalo do Amara	258		
Nordeste II	RN	Tapuia Payaku	Tapuia Payaku	Apodi	60		
Nordeste II	RN	Rio dos Índios	Potiguara	Ceará-Mirim	243		
Nordeste II	PI	TI TABAJARA DE PIRIPIRI	Tabajara	Piripiri	246		
Nordeste II	PI	TI TAPUIO	TABAJARA-TAPUIA	LAGOA DE SÃO FRANCISCO	124		
Nordeste II	PI	TI GAMELA DO PIAUÍ	Gamela	Currais, Bom Jesus, Baixa Grande do Ribeiro, Santa Filomena	285		
Nordeste II	PI	COMUNIDADE DO SANGUE	GUEGUÊ	URUÇUI	191		
Nordeste II	PI	TI CARIPI DA SERRA GRANDE	CARIPI	QUEIMADA NOVA	31		
Nordeste II	PI	Famílias indígenas residentes em contexto urbano de Terezina	Warao	Teresina	74	x	
Noroeste do Mato Grosso	MT	TI APIAKÁ-KAYABI	Apiaká	Juara	244		Tradicionalmente ocupada
Noroeste do Mato Grosso	MT	TI ARARA DO RIO BRANCO	Arara do Rio Branco	Aripuanã, Colniza	53		Tradicionalmente ocupada
Noroeste do Mato Grosso	MT	TI ARIPUANÃ	Cinta Larga	Aripuanã, Juína	96		Tradicionalmente ocupada
Noroeste do Mato Grosso	MT	TI ENAWENE NAWE	Enawene Nawe	Comodoro, Sapezal, Juína	208		Tradicionalmente ocupada
Noroeste do Mato Grosso	MT	TI ERIKPATSA	Rikbaktsa	Brasnorte	268		Tradicionalmente ocupada
Noroeste do Mato Grosso	MT	TI ESCONDIDO	Rikbaktsa	Cotriguaçu	26		Tradicionalmente ocupada
Noroeste do Mato Grosso	MT	TI MANOKI	Manoki	Brasnorte	0		Tradicionalmente ocupada
Noroeste do Mato Grosso	MT	TI JAPUIRA	Rikbaktsa	Juara	94		Tradicionalmente ocupada
Noroeste do Mato Grosso	MT	TI MENKU	Myky	Brasnorte	38		Tradicionalmente ocupada

Noroeste do Mato Grosso	MT	TI SERRA MORENA	Cinta Larga	Juína	35		Regularizada	Tradicionalmente ocupada
Noroeste do Mato Grosso	MT	TI Irantxe	Manoki	Brasnorte	104		Regularizada	Tradicionalmente ocupada
Noroeste do Mato Grosso	MT	TI PARQUE ARIPUANÃ	Cinta Larga	Juína, Vilhena	32		Regularizada	Tradicionalmente ocupada
Noroeste do Mato Grosso	MT	TI Batelão	Kayabi	Nova Canaã do Norte, Juara, Tabaporã			Delimitada	Tradicionalmente ocupada
Noroeste do Mato Grosso	MT	ARARA DO GUARIBA	Arara do Guariba	Aripuanã, Colniza				
Noroeste do Mato Grosso	MT	Famílias Indígenas residentes em contexto urbano (CR-NOMT)	Cinta Larga	Aripuanã	147	x		
Norte do Mato Grosso	MT	TI Capoto Jarina	Kayapó	São José do Xingu, Santa Cruz do Xingu, Peixoto de Azevedo	351		Regularizada	Tradicionalmente ocupada
Norte do Mato Grosso	MT	TI Kayabi	Kayabi	Apiacas	16		Regularizada	Tradicionalmente ocupada
Norte do Mato Grosso	PA	TI Kayabi	Kayabi	Jacareacanga	70		Regularizada	Tradicionalmente ocupada
Norte do Mato Grosso	PA	TI Panará	Panará	Altamira	95		Regularizada	Tradicionalmente ocupada
Norte do Mato Grosso	PA	TI Kapotinhinore	Yudja	Santa Cruz do Xingu, Vila Rica, São Felix do Xingu	15		Em Estudo	Tradicionalmente ocupada
Norte do Mato Grosso	MT	TI Apiaká do Pontal e Isolados	Apiaká	Apiacas	71		Delimitada	Tradicionalmente ocupada
Norte do Mato Grosso	MT	Reserva Indígena Terena Gleba Iri	Terena	Matupa	97		Regularizada	Reserva Indígena
Norte do Mato Grosso	MT	Famílias Indígenas residentes em contexto urbano (CR-NMT)	Kayabi	Collider, Alta Flores	24	x		
Norte do Mato Grosso	MT	Território Indígena do Xingu	Yudja	São José do Xingu	18			
Norte do Mato Grosso	MT	TI Mekragnotire	Kayapó	Matupa	28			

Norte do Mato Grosso	PA	TI Mekragnotire	Kayapó	Altamira	24					
Norte do Mato Grosso	MT	TI Panará	Panará	Guarantã do Norte, Matupa	44			Regularizada		Tradicionalmente ocupada
Passo Fundo	RS	TI Guarani Votouro	Guarani							
Passo Fundo	RS	TI Cacique Doble	Kaingang	Cacique Doble, São Jose do Ouro	272			Regularizada		Tradicionalmente ocupada
Passo Fundo	RS	TI Carreteiro	Kaingang	Água Santa	94			Regularizada		Tradicionalmente ocupada
Passo Fundo	RS	TI Guarita	Kaingang	Tenente Portela, Redentora, Erval Seco	1862			Regularizada		Tradicionalmente ocupada
Passo Fundo	RS	TI Inhaçorá	Kaingang	São Valério do Sul	463			Regularizada		Tradicionalmente ocupada
Passo Fundo	RS	TI Kaingang de Iraí	Kaingang	Iraí	231			Regularizada		Tradicionalmente ocupada
Passo Fundo	RS	TI Ligeiro	Kaingang	Charrua	444			Regularizada		Tradicionalmente ocupada
Passo Fundo	RS	TI Monte Caseiros	Kaingang	Muliterno, Ibiraiaras	229			Regularizada		Tradicionalmente ocupada
Passo Fundo	RS	TI Nonoai	Kaingang	Rio dos Índios, Planalto, Nonoai, Gramado dos Loureiros	1073			Declarada		Tradicionalmente ocupada
Passo Fundo	RS	TI Rio da Varzea	Kaingang	Trindade do Sul, Planalto, Nonoai, Liberato Salzano, Gramado dos Loureiros	112			Regularizada		Tradicionalmente ocupada
Passo Fundo	RS	TI Rio dos Índios	Kaingang	Vicente Dutra	49			Declarada		Tradicionalmente ocupada
Passo Fundo	RS	TI Serrinha	Kaingang	Três Palmeiras, Ronda Alta, Engenho Velho, Constantina	695			Declarada		Tradicionalmente ocupada
Passo Fundo	RS	TI Ventarra	Kaingang	Erebango	102			Regularizada		Tradicionalmente ocupada

Passo Fundo	RS	TI Votouro	Kaingang	Benjamin Constant do Sul, Faxinalzinho	334		Regularizada	Tradicionalmente ocupada
Passo Fundo	RS	TI Passo Grande do Rio Forquilha	Kaingang	Cacique Doble, Sananduva	35		Declarada	Tradicionalmente ocupada
Passo Fundo	RS	Reserva Indígena Sêgu	Kaingang	Novo Xingu	31		Em Estudo	Tradicionalmente ocupada
Passo Fundo	RS	TI Votouro/Kandóia	Kaingang	Benjamin Constant do Sul, Faxinalzinho	115		Delimitada	Tradicionalmente ocupada
Passo Fundo	RS	TI Mato Castelhana	Kaingang	Mato Castelhana	125		Delimitada	Tradicionalmente ocupada
Passo Fundo	RS	Reserva Indígena Borboleta	Kaingang	Salto do Jacuí, Espumoso, Campos Borges	84		Em Estudo	Reserva Indígena
Passo Fundo	RS	Acampamento Canarinho	Kaingang	Erebango	9			
Passo Fundo	RS	Acampamento Veteranos	Kaingang	Água Santa		x		
Passo Fundo	RS	Acampamento/ Urbano	Kaingang	Água Santa				
Passo Fundo	RS	Acampamento/Estação	Kaingang	Estação				
Passo Fundo	RS	Aldeia Aeroporto	Kaingang	Passo Fundo	42			
Passo Fundo	RS	Aldeia Agronomia	Kaingang	Porto Alegre	10			
Passo Fundo	RS	Aldeia Beco das Quirinas	Kaingang	Porto Alegre	4	x		
Passo Fundo	RS	Aldeia Bento Gonçalves	Kaingang	Bento Gonçalves	26			
Passo Fundo	RS	Aldeia Campo do Meio	Kaingang	Gentil	51			
Passo Fundo	RS	Aldeia Cruzeiro do Sul	Kaingang	Cruzeiro do Sul	10			
Passo Fundo	RS	Aldeia Fag Nhin	Kaingang	Porto Alegre	47			
Passo Fundo	RS	Aldeia Farroupilha	Kaingang	Farroupilha	33			
Passo Fundo	RS	Aldeia Faxinal	Kaingang	Água Santa	26			
Passo Fundo	RS	Aldeia Foxá	Kaingang	Lajeado	41			
Passo Fundo	RS	Aldeia Goj Jur	Kaingang	Passo Fundo	22			
Passo Fundo	RS	Aldeia Goj Vêso	Kaingang	Iraí	42			
Passo Fundo	RS	Aldeia Gyró	Kaingang	Pelotas	13			
Passo Fundo	RS	Aldeia Jagtyg Fy Kog/Kogunh Mag	Kaingang	Canela	11			
Passo Fundo	RS	Aldeia Mig Mag	Kaingang	Salto do Jacuí		x		
Passo Fundo	RS	Horto Florestal	Kaingang	Salto do Jacuí				
Passo Fundo	RS	Aldeia Passo Feio Guarani						
Passo Fundo	RS	Aldeia Jamã Ty Tanh	Kaingang	Estrela	37			
Passo Fundo	RS	Aldeia Jardim Protásio/M. Santana	Kaingang	Porto Alegre	10			

Passo Fundo	RS	Aldeia Komág	Kaingang	Porto Alegre	5			
Passo Fundo	RS	Aldeia Montenegro	Kaingang	Montenegro	31			
Passo Fundo	RS	Aldeia Oré Kupri	Kaingang	Porto Alegre	21			
Passo Fundo	RS	Aldeia Passo do Índio	Kaingang	Lajeado do Bugre	27			
Passo Fundo	RS	Aldeia Po Mág	Kaingang	Tabaí	10			
Passo Fundo	RS	Aldeia Políodoro Charrua	Charrua	Porto Alegre	18			
Passo Fundo	RS	Aldeia Por Fi Gá	Kaingang	São Leopoldo	59			
Passo Fundo	RS	Aldeia Rio Grande	Kaingang	Rio Grande	10			
Passo Fundo	RS	Aldeia São Roque	Kaingang	Erechim	11			
Passo Fundo	RS	Aldeia Sertão	Kaingang	Sertão	30			
Passo Fundo	RS	Aldeia Terra Nova Morro do Osso	Kaingang	Porto Alegre				
Passo Fundo	RS	Aldeia Três Soitas	Kaingang	Santa Maria	13			
Passo Fundo	RS	Aldeia Tupeng Po	Kaingang	Porto Alegre	38			
Passo Fundo	RS	Aldeia Urbano	Kaingang	Faxinalzinho		x		
Passo Fundo	RS	Aldeia Vaj Kupri	Kaingang	Carazinho	14			
Passo Fundo	RS	Aldeia Van Ká	Kaingang	Porto Alegre	7			
Passo Fundo	RS	Aldeia Vila Safira	Kaingang	Porto Alegre	10			
Passo Fundo	RS	Famílias Indígenas residentes em contexto urbano (CR-PFD)	Kaingang	Erebango, Estação, Água Sar	74	x		Tradicionalmente ocupada
Ponta Porá	MS	Aldeia Limão Verde	Kaiowá	Amambai	689		Regularizada	Tradicionalmente ocupada
Ponta Porá	MS	Aldeia Amambai	Kaiowá	Amambai	2.315		Regularizada	Tradicionalmente ocupada
Ponta Porá	MS	Aldeia Arroyo Corá	Kaiowá	Paranhos	173		Homologada	Tradicionalmente ocupada
Ponta Porá	MS	Aldeia Cerrito	Kaiowá	Eldorado	165		Regularizada	Tradicionalmente ocupada
Ponta Porá	MS	Aldeia Guaimbé	Kaiowá	Laguna Carapá	100		Regularizada	Tradicionalmente ocupada
Ponta Porá	MS	Aldeia Guassuty	Kaiowá	Aral Moreira	386		Regularizada	Tradicionalmente ocupada
Ponta Porá	MS	Aldeia Jaguapiré	Kaiowá	Tacuru	281		Regularizada	Tradicionalmente ocupada
Ponta Porá	MS	Aldeia Jaguary	Kaiowá	Amambai	200		Regularizada	Tradicionalmente ocupada
Ponta Porá	MS	Aldeia Jatayvary	Kaiowá	Ponta Porá	75		Declarada	Tradicionalmente ocupada
Ponta Porá	MS	Aldeia Nãnde Ru Marangatu	Kaiowá	Antônio João	100		Homologada	Tradicionalmente ocupada

Ponta Porã	MS	Aldeia Pirajuí	Kaiowá	Paranhos	451		Regularizada	Tradicionalmente ocupada
Ponta Porã	MS	Aldeia Pirakuá	Kaiowá	Bela Vista, Ponta Porã	110		Regularizada	Tradicionalmente ocupada
Ponta Porã	MS	Aldeia Porto Lindo	Kaiowá	Japorã	1.569		Regularizada	Tradicionalmente ocupada
Ponta Porã	MS	TI Yvy Katu	Kaiowá	Japorã	135		Declarada	Tradicionalmente ocupada
Ponta Porã	MS	Aldeia Potrero Guassu	Kaiowá	Paranhos	202		Declarada	Tradicionalmente ocupada
Ponta Porã	MS	Aldeia Rancho Jacaré	Kaiowá	Laguna Carapá	98		Regularizada	Tradicionalmente ocupada
Ponta Porã	MS	Aldeia Sassoró	Kaiowá	Tacuru	637		Regularizada	Tradicionalmente ocupada
Ponta Porã	MS	Aldeia Sete Cerros	Kaiowá	Paranhos	134		Homologada	Tradicionalmente ocupada
Ponta Porã	MS	TI Takuaraty/Yvykuarusu	Guarani-Kaiowá	Paranhos	217		Homologada	Tradicionalmente ocupada
Ponta Porã	MS	Aldeia Takuapery	Kaiowá	Coronel Sapucaia	780		Regularizada	Tradicionalmente ocupada
Ponta Porã	MS	Aldeia Sombreiro	Kaiowá	Sete Quedas	70		Declarada	Tradicionalmente ocupada
Ponta Porã	MS	TI Iguatempigua	Guarani-Kaiowá	Tacuru, Amambai, Iguatemi, Coronel Sapucaia, Aral Moreira, Dourados, Paranhos			Em Estudo	Tradicionalmente ocupada
Ponta Porã	MS	Acamp. Ypo'i	Kaiowá	Paranhos	84		Delimitada	Tradicionalmente ocupada
Ponta Porã	MS	Acamp M'barakay	Kaiowá	Amambai				
Ponta Porã	MS	Acamp. Guayvyry	Kaiowá	Aral Moreira	84			
Ponta Porã	MS	Acamp. Kurussu Ambá I	Kaiowá	Coronel Sapucaia	37			
Ponta Porã	MS	Acamp. Kurussu Ambá II	Kaiowá	Coronel Sapucaia	77			
Ponta Porã	MS	Acamp. Kurussu Ambá III	Kaiowá	Coronel Sapucaia	37			
Ponta Porã	MS	Acamp. Pyelito Kué	Kaiowá	Iguatemi	70			
Ponta Porã	MS	Acamp. Remanso Guassu	Kaiowá	Japorã	98			
Ponta Porã	MS	Aldeia Campestre	Kaiowá	Antônio João	174			
Ponta Porã	MS	Aldeia Kokuey	Kaiowá	Ponta Porã	45			
Ponta Porã	MS	Aldeia Paraguassu	Kaiowá	Paranhos	243			

Ponta Porã	MS	Famílias Indígenas residentes em contexto urbano (CR-PPA)	Guarani-Kaiowá	Aral Moreira	52	x			
Ribeirão Cascalheira	MT	TI Areoes	Xavante	Água Boa	412			Regularizada	Tradicionalmente ocupada
Ribeirão Cascalheira	MT	TI Maraiwatsede	Xavante	São Félix do Araguaia, Bom Jesus do Araguaia, Alto Boa Vista	167			Regularizada	Tradicionalmente ocupada
Ribeirão Cascalheira	MT	TI Pimentel Barbosa	Xavante	Canarana, Ribeirão Cascalheira	475			Regularizada	Tradicionalmente ocupada
Ribeirão Cascalheira	MT	Agapito	Xerente	Porto Alegre do Norte	160				
Ribeirão Cascalheira	MT	Famílias Indígenas residentes em contexto urbano (CR-RIBCAS)				x			
Rio Negro	AM	TI Alto Rio Negro	Baniwa	São Gabriel da Cachoeira	1.957			Regularizada	Tradicionalmente ocupada
Rio Negro	AM	TI Balaio	Dessano	São Gabriel da Cachoeira	23			Regularizada	Tradicionalmente ocupada
Rio Negro	AM	TI Maraã Urubaxi	Kanamari	Maraã, Santa Isabel do Rio Negro	29			Regularizada	Tradicionalmente ocupada

Rio Negro	AM	TI Médio Rio Negro I	Dessano	São Gabriel da Cachoeira, Santa Isabel do Rio Negro	142	Regularizada	Tradicionalmente ocupada
Rio Negro	AM	TI Paraná do boa boa	Maku	Japurá, Santa Isabel do Rio Negro	3	Regularizada	Tradicionalmente ocupada
Rio Negro	AM	TI Uneiuxi	Baniwa	Japurá, Santa Isabel do Rio Negro	36	Regularizada	Tradicionalmente ocupada
Rio Negro	AM	TI Yanomami/Yekwana	Yek'wana	Barcelos, Santa Isabel do Rio Negro, São Gabriel da Cachoeira	204	Regularizada	Tradicionalmente ocupada
Rio Negro	AM	TI Cué Cué Marabitanas	Baniwa	São Gabriel da Cachoeira	230	Declarada	Tradicionalmente ocupada
Rio Negro	AM	TI Jurubaxi Téa	Baniwa	Barcelos; Santa Isabel do Rio Negro	33	Declarada	Tradicionalmente ocupada
Rio Negro	AM	TI Aracá-Padauiri (Baixo Rio Negro)	Makuráp	Barcelos	27	Em Estudo	Tradicionalmente ocupada
Rio Negro	AM	TI Rio Téa	Tukano	Santa Isabel do Rio Negro, São Gabriel da Cachoeira	72	Regularizada	Tradicionalmente ocupada
Rio Negro	AM	Comunidades Indígenas BR 307, Estrada de Camanaus e Entorno	Tukano	São Gabriel da Cachoeira	122		
Rio Negro	AM	TI Médio Rio Negro II	Dessano	São Gabriel da Cachoeira/AM; Santa Isabel do Rio Negro/AM	98	Regularizada	Tradicionalmente ocupada
Rio Negro	AM	Famílias Indígenas residentes em contexto urbano (CR-RNG)			0		x

Roraima	RR	TI Ananás	Makuxí	Amajari	4		Regularizada	Tradicionalmente ocupada
Roraima	RR	TI Aningal	Makuxí	Amajari	61		Regularizada	Tradicionalmente ocupada
Roraima	RR	TI Anta	Wapixana	Alto Alegre	69		Regularizada	Tradicionalmente ocupada
Roraima	RR	TI Araçá	Wapixana	Amajari	571		Regularizada	Tradicionalmente ocupada
Roraima	RR	TI Barata/Livramento	Wapixana	Alto Alegre	242		Regularizada	Tradicionalmente ocupada
Roraima	RR	TI Bom Jesus	Makuxí	Bonfim	25		Regularizada	Tradicionalmente ocupada
Roraima	RR	TI Boqueirão	Wapixana	Alto Alegre	129		Regularizada	Tradicionalmente ocupada
Roraima	RR	TI Cajueiro	Makuxí	Amajari	36		Regularizada	Tradicionalmente ocupada
Roraima	RR	TI Canaunim	Wapixana	Cantá	359		Regularizada	Tradicionalmente ocupada
Roraima	RR	TI Jabuti	Wapixana	Bonfim	141		Regularizada	Tradicionalmente ocupada
Roraima	RR	TI Jacamim	Wapixana	Bonfim, Caracarai	439		Regularizada	Tradicionalmente ocupada
Roraima	RR	TI Malacacheta	Wapixana	Cantá	403		Regularizada	Tradicionalmente ocupada
Roraima	RR	TI Mangueira	Makuxí	Alto Alegre	23		Regularizada	Tradicionalmente ocupada
Roraima	RR	TI Manoá/Pium	Wapixana	Bonfim	805		Regularizada	Tradicionalmente ocupada
Roraima	RR	TI Moscow	Wapixana	Bonfim	201		Regularizada	Tradicionalmente ocupada
Roraima	RR	TI Muriru	Wapixana	Bonfim, Cantá	75		Regularizada	Tradicionalmente ocupada
Roraima	RR	TI Ouro	Makuxí	Boa Vista	58		Regularizada	Tradicionalmente ocupada
Roraima	RR	TI Pium	Wapixana	Alto Alegre	112		Regularizada	Tradicionalmente ocupada
Roraima	RR	TI Ponta da Serra	Makuxí	Amajari	90		Regularizada	Tradicionalmente ocupada

Roraima	RR	TI Raimundão	Wapixana	Alto Alegre	106		Regularizada	Tradicionalmente ocupada
Roraima	RR	TI Raposa Serra do Sol	Makuxí	Normandia, Pacaraima, Uiramutã	5015		Regularizada	Tradicionalmente ocupada
Roraima	RR	TI Santa Inés	Makuxí	Amajari	43		Regularizada	Tradicionalmente ocupada
Roraima	RR	TI Serra da Moça	Wapixana	Boa Vista	179		Regularizada	Tradicionalmente ocupada
Roraima	RR	TI Sucuba	Makuxí	Alto Alegre	132		Regularizada	Tradicionalmente ocupada
Roraima	RR	TI Tabalascada	Wapixana	Cantá	196		Regularizada	Tradicionalmente ocupada
Roraima	RR	TI Trombetas/Mapuera65	Xereu	Nhamundá, Urucará, Caroebe, São João da Baliza, Oriximiná, Faro	113		Regularizada	Tradicionalmente ocupada
Roraima	RR	TI Truaru	Wapixana	Boa Vista, Alto Alegre	99		Regularizada	Tradicionalmente ocupada
Roraima	RR	TI Wai-Wai	Mawayána	Caroebe, São João da Baliza, Caracarái	392		Regularizada	Tradicionalmente ocupada
Roraima	RR	TI Yanomami	Yek'wana	Barcelos, Santa Isabel do Rio Negro, São Gabriel da Cachoeira, Alto Alegre, Mucajaí, Caracarái, Iracema			Regularizada	Tradicionalmente ocupada
Roraima	RR	TI Anaro	Wapixana	Amajari	17		Regularizada	Tradicionalmente ocupada
Roraima	RR	TI São Marcos	Wapixana	Boa Vista, Pacaraima	1528		Regularizada	Tradicionalmente ocupada
Roraima	RR	Anzol	Wapixana		7			
Roraima	RR	Famílias Indígenas residentes em contexto urbano (CR-RR)				x		

Sul da Bahia	BA	TI Aguas Belas	Pataxó	Prado	96	Regularizada	Tradicionalmente ocupada
Sul da Bahia	BA	TI Aldeia Velha	Pataxó	Porto Seguro	324	Declarada	Tradicionalmente ocupada
Sul da Bahia	BA	TI Barra Velha do Monte Pascoal	Pataxó	Porto Seguro	1400	Regularizada	Tradicionalmente ocupada
Sul da Bahia	BA	TI Caramuru Paraguaçu	Pataxó Há-hã-hãe	Pau Brasil, Itaju do Colônia, Camacan	1200	Regularizada	Tradicionalmente ocupada
Sul da Bahia	BA	TI COROA VERMELHA	Pataxó	Santa Cruz Cabrália, Porto Seguro	2059	Regularizada	Tradicionalmente ocupada
Sul da Bahia	BA	TI Fazenda Bahiana	Pataxó	Camamu	30	Regularizada	Reserva Indígena
Sul da Bahia	BA	TI IMBIRIBA	Pataxó	Porto Seguro	150	Regularizada	Tradicionalmente ocupada
Sul da Bahia	BA	TI MATA MEDONHA	Pataxó	Santa Cruz Cabrália	90	Regularizada	Tradicionalmente ocupada
Sul da Bahia	BA	TI Tupinambá de Olivença	Tupinambá	Una, Ilhéus, Buerarema	1800	Delimitada	Tradicionalmente ocupada
Sul da Bahia	BA	TI Comexatibá	Pataxó	Prado	655	Delimitada	Tradicionalmente ocupada
Sul da Bahia	BA	TI Tupinambá de Belmonte	Tupinambá	Belmonte	30	Delimitada	Tradicionalmente ocupada
Sul da Bahia	BA	Renacer66	Pataxó	Alcobaça	23		
Sul da Bahia	BA	Comunidade guardioes da floresta	Pataxó Há-hã-hãe	Caatiba	30		
Sul da Bahia	BA	Reserva Indígena Nova Vida	Pataxó Há-hã-hãe	Camamu			
Sul da Bahia	BA	Aldeias Tupinambás de Itapebi	Tupinambá	Eunápolis	30		
Sul da Bahia	BA	Aldeias Encanto da Patioba	Pataxó	Itapebi	27		
Sul da Bahia	BA	Familias residentes em contexto urbano de Porto Seguro		Porto Seguro	403	x	
Sul da Bahia	BA	Reserva Indígena da Jaqueira	Pataxó	Porto Seguro	32		
Sul da Bahia	BA	Alto das Abobreiras	Pataxó Há-hã-hãe	Ribeirão do Largo	35		
Sul da Bahia	BA	Juriti do Pardo	Pataxó Há-hã-hãe	Ribeirão do Largo	28		
Sul da Bahia	BA	TI Serra do Cachimbo	Pataxó Há-hã-hãe	Ribeirão do Largo	36		
Sul da Bahia	BA	Aratikum	Pataxó	Santa Cruz Cabrália	13		

Sul da Bahia	BA	Pedra Branca	Tupinambá	São José da Vitória	30				Tradicionalmente ocupada
Tapajós	PA	TI Munduruku	Munduruku	Jacareacanga	2013				Regularizada
Tapajós	PA	Reserva Indígena Praia do Índio	Munduruku	Itaituba	45				Encaminhada RI
Tapajós	PA	Reserva Indígena Praia do Mangue	Munduruku	Itaituba	41				Encaminhada RI
Tapajós	PA	TI Sai Cinza	Munduruku	Jacareacanga	483				Regularizada
Tapajós	PA	Borari de Alter do Chão	Borari	Santarém	480				Em Estudo
Tapajós	PA	TI Maró	Arapium	Santarém	66				Delimitada
Tapajós	PA	TI Sawre Muybu	Munduruku	Itaituba, Trairão	103				Delimitada
Tapajós	PA	TI Ba'pin (Sawré Jaybu)	Munduruku	Itaituba, Trairão	32				Em Estudo
Tapajós	PA	TI Munduruku-Taquara	Munduruku	Belterra	45				Declarada
Tapajós	PA	TI Cobra Grande	Arapium	Santarém	116				Delimitada
Tapajós	PA	TI Bragança-Marituba	Munduruku	Belterra	70				Declarada
Tapajós	PA	Território Maytapu Cara Preta/TI Escrivão	Maytapu	Aveiro	118				Em Estudo
Tapajós	PA	TI Ba'pin (Sawre Apompo)	Munduruku	Itaituba, Trairão	0				Em Estudo
Tapajós	PA	Tapuia	Tapuia	Santarém	14				Em Estudo
Tapajós	PA	Encantados	Tapajó	Santarém	201				Em Estudo
Tapajós	PA	Famílias Indígenas residentes em contexto urbano (CR-TPJ)	Munduruku	Jacareacanga	526			x	Em Estudo
Tapajós	PA	Sarambiá	Arapium	Santarém	85				Em Estudo
Tapajós	PA	Território Arapiun	Arapium	Santarém	81				Em Estudo
Tapajós	PA	Território Kumaruara	Kumaruara	Santarém	119				Em Estudo
Tapajós	PA	TI Laranjal	Munduruku	Itaituba	35				Em Estudo
Tapajós	PA	TI Munduruku e Apiaká do Planalto Santareno	Apiaká	Santarém	243				Em Estudo
Tapajós	PA	TI Terra Preta	Arapium	Santarém	99				Em Estudo
Tapajós	PA	TI Yawareté	Apiaká	Santarém	89				Em Estudo

Tapajós	PA	Tupinambá	Tupinambá	Santarém					
Vale do Javari	AM	TI CACAÚ DO TARAUACA	Kulina	Envira		729		Regularizada	Tradicionalmente ocupada
Vale do Javari	AM	TI DENI11	Kulina	Tapauá, Lábrea, Itamarati, Pauini		198		Regularizada	Tradicionalmente ocupada
Vale do Javari	AM	TI KANAMARI DO RIO JURUA	Kanamari	Itamarati, Pauini, Eirunepé		310		Regularizada	Tradicionalmente ocupada
Vale do Javari	AM	TI KULINA DO MÉDIO JURUA	Kulina Madiha	Envira, Ipixuna, Eirunepé, Tarauacá		910		Regularizada	Tradicionalmente ocupada
Vale do Javari	AM	TI MAWETEK	Kanamari	Jutaí, Eirunepé		125		Regularizada	Tradicionalmente ocupada
Vale do Javari	AM	TI VALE DO JAVARI	Matis do Rio Branco	Jutaí, São Paulo de Olivença, Atalaia do Norte, Benjamin Constant		1.550		Regularizada	Tradicionalmente ocupada
Vale do Javari	AM	Famílias Indígenas residentes em contexto urbano (CR-VJ)				230	x		
Xavante	MT	TI MARECHAL RONDON	Xavante	Paranatinga		189		Regularizada	Tradicionalmente ocupada
Xavante	MT	TI PARABUBURE	Xavante	Nova Xavantina, Campinópolis, Água Boa		1666		Regularizada	Tradicionalmente ocupada
Xavante	MT	TI SANGRADOURO	Xavante	Poxoréo, Novo São Joaquim, General Carneiro		496		Regularizada	Tradicionalmente ocupada
Xavante	MT	TI Ubawawe	Xavante	Santo Antônio do Leste		98		Regularizada	Tradicionalmente ocupada
Xavante	MT	TI SÃO MARCOS67	Xavante	Barra do Garças		912		Regularizada	Tradicionalmente ocupada
Xavante	MT	Famílias Indígenas residentes em contexto urbano (CR-XAV)	Xavante	Aragarças, Barra do Garças, Nova Xavantina, Campinópolis, Primavera do Leste		175	x		
Xingu	MT	TI Batovi	Waura	Gaúcha do Norte		41		Regularizada	Tradicionalmente ocupada

Xingu	MT				Feliz Natal, Gaúcha do Norte, Querência, Canarana, São Félix do Araguaia, Nova Ubitatã, Marcelândia, Paranatinga, São Félix do Xingu	1180			Regularizada	Tradicionalmente ocupada
Xingu	MT	Parque Indígena do Xingu	Nafukua		Querência	89			Regularizada	Tradicionalmente ocupada
Xingu	MT	TI Wawi	Kisédje		Marcelândia	0			Em Estudo	Tradicionalmente ocupada
Xingu	MT	TI Rio Arraias	Kayabi		Gaúcha do Norte, Canarana	5				
Xingu	MT	TI Pequizal do Naruvôtu	Naruvotu		Paranatinga	0			Em Estudo	Tradicionalmente ocupada
Xingu	MT	TI Roro-Walu (Jatobá/Ikpeng) Famílias Indígenas residentes em contexto urbano (CR-XIN)	Ikpeng		Canarana	28	x			
						233117				